




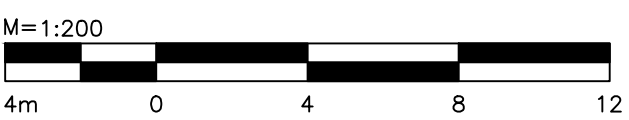
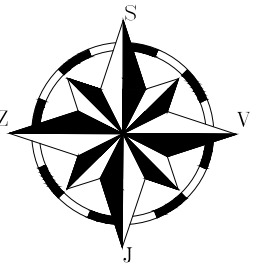






**LEGENDA:**

-  Rampa pěší lávky zprístupnění trasy Košumberk
-  Strom s geodeticky zaměřenou výškou paty kmene
-  Strom určený ke kácení
-  Hraniče pozemků dle DKN
-  Vrstevnice



**NEDÍLNOU SOUČÁSTÍ PROJEKTOVÉ DOKUMENTACE JE TECHNICKÁ ZPRÁVA D.1.1.A**

INVESTOR  <b>Město Luže</b> nám. Plukovníka Josefa Koukala 1, 538 54 Luže	SCHVÁLIL, DATUM   	PROJEKTANT TĚTO ČÁSTI  <b>MURUS</b> MONUMENTA RENOVAMUS PROJEKCE, spol. s r.o. Na Strži 1702/65 140 00 Praha 4		HP Ing. Jan Vinař (ČKAIT - 0000769)	
		ZODPOVĚDNÝ PROJEKTANT Ing. Patrik Babinec		VYPRACOVAL Ing. Jiří Krejčí	
NÁZEV AKCE <b>Košumberk - zpřístupnění trasy pěší lávky</b>		ČÁST DOK. D.1.1.b	INDEX PARE	DATUM 08/2017	MĚŘÍTKO 1:200
NÁZEV <b>SO-2: Půdorys trasy pěší lávky</b>		STUPĚŇ DPS	ČÍSLO ZAKÁZKY 015-2017	REVIZE --	