



Evropská unie
Evropský sociální fond
Operační program Zaměstnanost

Strategie rozvoje města Luže



2021 - 2025

Aktualizace č. 1 k 15.12.2021



Zadavatel:

Město Luže - nám. Plukovníka Josefa Koukala 1, 538 54 Luže

IČO: 00270440, e-mail: mestskyurad@luze.cz

Zpracovatel:

Místní akční skupina Skutečsko, Košumbersko a Chrasteco, z.s.
nám. Plukovníka Josefa Koukala 1, 538 54 Luže

Strategie rozvoje města Luže vznikla v rámci projektu. Respektuje pravidla obecně platné Metodiky tvorby přípravy veřejných strategií Ministerstva pro místní rozvoj (MMR) aktualizované dne 28. ledna 2019.

Název projektu:

Efektivní veřejná správa města Luže

Registrační číslo projektu:

CZ.03.4.74/0.0/0.0/17_080/0009931

Schvalovací doložka:

Strategie rozvoje města Luže na období 2021–2025 byla schválena zastupitelstvem města dne 16. prosince 2020, usnesením č. 33/11.

Aktualizace č. 1 Strategie rozvoje města Luže na období 2021 – 2025 byla schválena zastupitelstvem města dne 15. prosince 2021, usnesením č. 33/15.



Obsah

Úvod	4
Metodika tvorby dokumentu	4
1 Analytická část	6
1.1 Analýza současného stavu	6
1.1.1. Základní informace o městě	6
2.1.1. Historie města	7
3.1.1. Lidé a společnost	9
1.1.1.1 Bydlení a veřejná prostranství	19
1.1.1.2 Kultura, sport a rekreace	21
1.1.1.3 Cestovní ruch	21
1.1.1.4 Ekonomika a trh práce	23
4.1.1. Hospodářský model	26
1.1.1.5 Technická infrastruktura	28
5.1.1. Obce a regiony	30
6.1.1. Odolné ekosystémy	32
7.1.1. Dobré vládnutí	34
1.2 Dotazníkové šetření mezi občany	35
1.3 SWOT analýza	36
2 Strategická (návrhová) část	40
2.1 Rozvojová střednědobá vize	42
2.2 Strategické cíle, specifické cíle, opatření	42
3 Implementace	48
3.1 Akční plán	49
3.2 Podpora realizace	62
3.3 Monitoring	62
3.4 Evaluace	62
Seznam grafů	62
Seznam obrázků	63
Seznam tabulek	63
Seznam použitých zkratk	63
Příloha 1: Výstupy z dotazníkového šetření	64
Příloha 2: Přehled investičních záměrů města Luže	79
Příloha 3: Formulář „Projektový záměr“	82



Úvod

Poslání obce je definováno jako *péče o všestranný rozvoj svého území a o potřeby svých občanů; při plnění svých úkolů chránit též veřejný zájem.*¹ Pokud obec chce dostát závazku všestranného rozvoje svého území, pak právě program rozvoje slouží jako hlavní nástroj řízení. Schválení programu rozvoje města Luže na období let **2021-2025** je vyhrazeno zastupitelstvu obce², jedná se o základní programový dokument, který zde dosud chyběl.

Pojmenování hlavních problémů a prioritních oblastí rozvoje spolu s formulováním vhodných předpokladů i možných řešení umožní efektivnější využívání nejen finančních a personálních kapacit, ale i celkového potenciálu města. Strategické řízení pomůže bránit např. devastaci území, chránit zdroje a hospodárně investovat získané finance ke zlepšení kvality života ve městě.

Metodika tvorby dokumentu

Proces tvorby dokumentu respektuje pravidla obecně platné Metodiky tvorby přípravy veřejných strategií Ministerstva pro místní rozvoj (MMR) aktualizované dne 28. ledna 2019.

Strategický dokument je rozdělen do tří tematických celků:

1) *analytické části* (včetně SWOT analýzy a výstupů z dotazníkového šetření)

Při zpracování analytické části dokumentu popisující aktuální stav bylo vycházeno z územního plánu města Luže - základního urbanistického dokumentu pro řešení územního rozvoje, dostupných demografických údajů, byly využity výstupy z dotazníkového šetření. Sociálně ekonomická analýza města představuje východisko pro formulaci SWOT analýzy jako další opory pro strategickou část.

2) *strategické (návrhové) části*

V návrhové části dokumentu byla definována vize města jako dlouhodobý cíl, kterého chceme dosáhnout. Pro lepší přehlednost je tato část členěna na 6 rozvojových oblastí, které odpovídají dokumentu Česká republika 2030 🌸 a zohledňují i oblasti Strategie regionálního rozvoje ČR 2021+ (SRR21+). V každé oblasti byl definován strategický cíl, dva až tři specifické cíle a opatření jako nástroje ke zlepšení stavu dané oblasti. Součástí jsou dále návrhy konkrétních aktivit, které pomohou opatření plnit.

3) *implementace* (plnění) - akčního plánu, monitoringu a evaluace

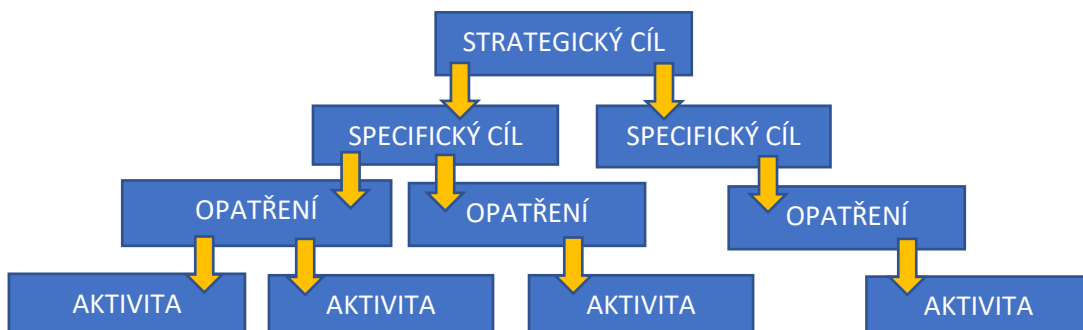
Implementační část je tvořena akčním plánem, kde byly k opatřením přiřazeny konkrétní rozvojové aktivity (projektové záměry), které směřují k naplnění vize města a stanovených cílů. Popsán je také způsob uvádění do praxe - monitoring – sledování, jak jsou plněny stanovené cíle na základě indikátorů (měřitelných ukazatelů) a evaluace – porovnání skutečně dosažených výsledků s plánem a návrhem úprav.

¹ Zákon o obcích č. 128/2000 Sb., § 2 odst. 2

² Zákon o obcích č. 128/2000 Sb., § 84 odst. 2 písm. a)



Vztah strategických a specifických cílů, opatření a aktivit



Tvorba dokumentu byla organizačně zajištěna v rámci projektu **Efektivní veřejná správa města Luže**. Vznikly fokusní skupiny z řad zastupitelů a aktivní veřejnosti města. Jejich úkolem bylo připomínkování průběžných výstupů, projednávání, vyjadřování se k jednotlivým částem dokumentu, úprava formulací, doplňování informací, stanovení významnosti opatření a aktivit a podpora komunitního projednávání. Občané byli o jednotlivých fázích přípravy strategie města průběžně informováni prostřednictvím webových stránek města, Lužského zpravodaje a webu Strategie rozvoje obcí. V průběhu zpracování dokumentu byla v dosažitelné míře uplatňována snaha o naplnění principu partnerství oslovením obyvatel města ke zjištění jejich názorů a postojů. Projednávání dokumentu bylo otevřeno i širší veřejnosti, která se do procesu připomínkování (kromě projednání přístupného veřejnosti) měla možnost zapojit i elektronickou cestou prostřednictvím webu Strategie rozvoje obcí: <http://masskch.eu/>



1 Analytická část

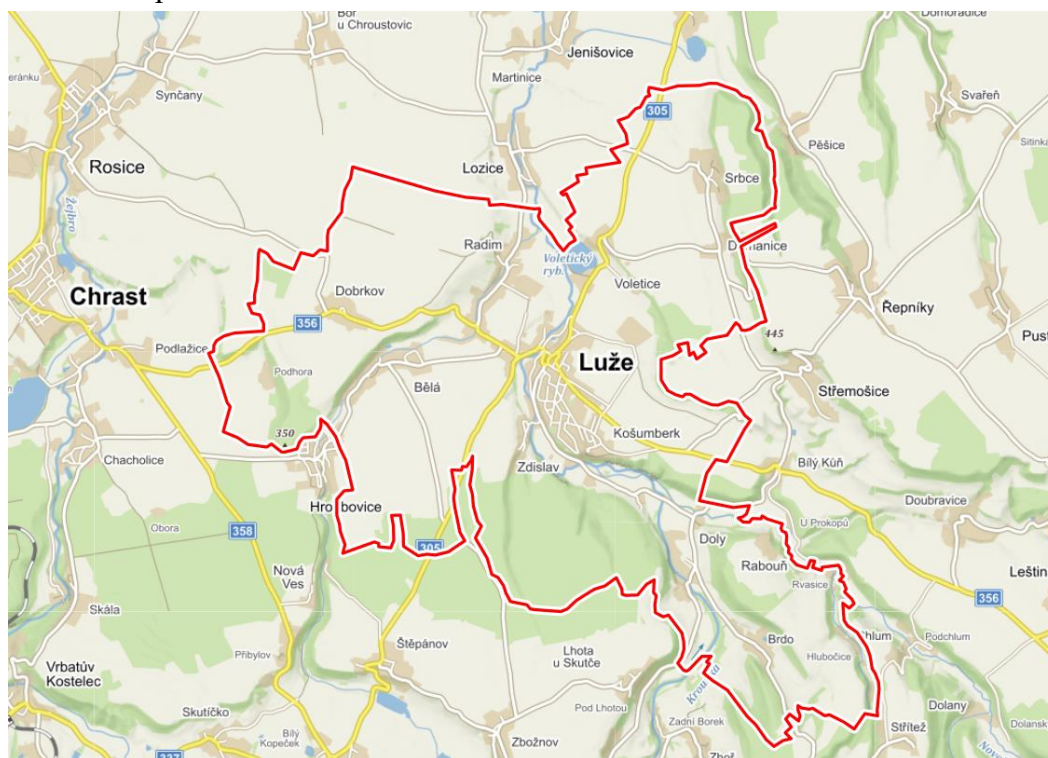
1.1 Analýza současného stavu

1.1.1. Základní informace o městě

Luže je město v okrese Chrudim v Pardubickém kraji. Rozkládá se v nadmořské výšce 309 metrů na rozhraní Labské nížiny a Českomoravské vrchoviny, 22 km jihovýchodně od Chrudimi a 7 km severovýchodně od Skutče. Blízkost geologického zlomu vedla k výskytu mnoha vzácných přírodních útvarů v okolí – přírodní rezervace Střemošická stráň, pískovcové útvary Toulovcovy maštale.

23. ledna 2007 byl obci vrácen status města. Na celkové rozloze 3070 ha žije 2560 obyvatel³. Pata chrámu Panny Marie Pomocnice křesťanů na Chlumku, který patří k významným památkám českého, ale i celého středoevropského baroka⁴, se nachází ve výšce 333,7 m n. m. Město je součástí Svazku obcí Košumberska. Spadá do působnosti MAS Skutečsko, Košumbersko a Chrastecko, obce s rozšířenou působností (ORP) Chrudim a obce s pověřeným obecním úřadem Skuteč. Pardubický kraj tvoří spolu s krajem Královéhradeckým a Libereckým důležitou územní jednotku Evropské unie – region NUTS II.

Obrázek 1: Mapa Luže



Zdroj: mapy.cz

Luže má 12 místních částí:

- Bělá – od roku 1985 součást obce Luže (215 obyvatel k 26. 3. 2011)
- Brdo – od roku 1981 součást obce Luže (49 obyvatel k 26. 3. 2011)
- Dobrkov – od roku 1976 součást obce Luže (64 obyvatel k 26. 3. 2011)
- Doly – od roku 1981 součást obce Luže (73 obyvatel k 26. 3. 2011)

³ Údaje Českého statistického úřadu k 1. 1. 2019.

⁴ <https://www.kudyznudy.cz/aktivity-a-akce/aktivity/poutni-kostel-panny-marie-na-chlumku-v-luzi.aspx>



- Domanice – od roku 1976 součást obce Luže (28 obyvatel k 26. 3. 2011)
- Košumberk – od roku 1953 součást obce Luže (239 obyvatel k 26. 3. 2011)
- Luže – centrum obce (1403 obyvatel k 26. 3. 2011)
- Rabouň (osady Hlubočice a Rvasice) – od roku 1981 součást obce Luže (23 obyvatel k 26. 3. 2011)
- Radim – součást obce od roku 1984 (273 obyvatel k 26. 3. 2011)
- Srbce – od roku 1976 součást obce Luže (48 obyvatel k 26. 3. 2011)
- Voletice – od roku 1976 součást obce Luže (43 obyvatel k 26. 3. 2011)
- Zdislav – od roku 1953 součást obce Luže (83 obyvatel k 26. 3. 2011) ⁵

2.1.1. Historie města

První zprávy o Luži jako o osadě se datují do roku 1250, kdy vznikla spojením starší osady Kamenicza a nově založeného městečka Luza. V písemných pramenech se nachází první přímá zmínka v roce 1349 v souvislosti s přidělením kostela nově vzniklému biskupství litomyšlskému. Již tehdy byla Luže (Luza) střediskem řemesel, obchodu a zemědělství v širokém okolí, což dokazuje listina z roku 1372 hovořící o městečku trhovém.

Historie osady je úzce spjata s osudy hradu Košumberka. Nejprve byla Luže s okolními vesnicemi součástí panství pánů z Chlumu a Košumberka, později Slavatů z Chlumu a Košumberka – významných představitelů protestantské šlechty. Posledním majitelem byl bavorský rod Thurn – Taxis, který vlastnil panství až do vzniku samostatné republiky.

Středověká Luže byla typickým poddanským městečkem, které mělo oproti městům omezené některé funkce, což se odráželo v ekonomice i architektonické podobě. Významnou roli hrálo zemědělství, na němž byla závislá většina obyvatel. Obchod a řemesla byly vedlejšími ekonomickými aktivitami. Luže sloužila jako prostor pro obchodní výměnu v mikroregionu a zastávala úlohu centra panství.

V období husitských válek nebylo městečko zasaženo boji, avšak k ozbrojeným střetům a průchodům vojsk docházelo někdy ve velmi těsné blízkosti. Konec 15. století se kromě nové kališnické víry nejvýrazněji projevil ekonomickým vzestupem spojeným s úspěšným hospodařením pánů z Košumberka. I když o tom nejsou přímé doklady, tak se zvětšováním panství a rozrůstáním objemu výrobků, se kterými se obchodovalo na lužských trzích, lze celkem oprávněně počítat. Luže se stala centrem mnohem většího panství, než byla na počátku století. ⁶

Důležitou kapitolou v historii Luže je druhá polovina 16. století – historické prameny zde dokládají existenci židovského osídlení, které se na noc uzavíralo řetězy. Většina židovských domů stojí dodnes, včetně domu č. p. 44, kde byla židovská rituální lázeň (mikve). V centru ghetta jihozápadně od náměstí byla vybudována synagoga. Ta svému účelu sloužila do roku 1940, následně byla používána jako sklad a později jako sušárna surových kůží. Díky působení desinfekčních prostředků se zachovalo vnitřní dřevěné zařízení včetně středové zděné bimy (vyvýšeného místa v synagoze – pódia), jedné z mála, které se u nás dochovaly. V budově se dochovala velká část mobiliáře, unikátní textilie, množství fragmentů starých tisků a rukopisů. Během své existence synagoga prošla několika opravami. Druhá zásadní proměna synagogy proběhla ve třicátých letech 20. století, kdy byl opraven západní štít, vyměněna okna a dveře do hlavní modlitebny. Židovský hřbitov v Luži byl založen údajně v polovině 17. století a pohřbívalo se zde až do 2. světové války. Původně se v blízkosti hřbitova nacházelo popravič

⁵ <https://www.luze.cz/mesto-luze/mistni-casti/>

⁶ <https://www.luze.cz/mesto-luze/historie/>



místo, což bylo pro tehdejší vrchnost typické – pro pietní místa prodávala Židům nejméně vhodné pozemky. Hřbitov je přes letní sezónu volně přístupný turistům.⁷

V roce 1855 byla Luže povýšena na město. To se však v dalších desetiletích již dále nerozrůstalo díky velké vzdálenosti od hlavních silničních i železničních tahů. Nevznikl zde ani žádný větší průmysl. Nejvýraznějším počinem bylo založení Hamzova léčebného ústavu v roce 1901, kdy na rozsáhlé parkové ploše mezi Chlumkem a Košumberkem byly postupně budovány jednotlivé objekty léčebny.

Druhá polovina 20. století nepřinesla zásadní zásah do městského celku. Díky tomu mohlo být v roce 1990 vyhlášeno celé historické jádro města včetně Chlumku městskou památkovou zónou a roku 1996 pak i ochranné pásmo hradu Košumberku, které zahrnuje celé město, Janovičky, Zdislav a rozsáhlé území západně i východně od Luže. Tím byla zajištěna památková ochrana jedinečného krajinného rámce města s jeho okolím.⁸

Obrázek 2: Historický erb Luže



erb pánů Slavatů z Chlumu
a Košumberka

Podoba současného znaku Luže byla schválena Poslaneckou sněmovnou 25. 11. 2003.⁹ Poprvé je pro Luži doložena roku 1708. Vychází z dlouhé a bohaté historie, konkrétně ze znaku rodu Slavatů z Chlumu a Košumberka. V českém prostředí není neobvyklé, že poddanské město převezme znak své vrchnosti. Podle významného raně novověkého vzdělance Bartoloměje Paprockého z Hlahol znamenají tři zlatá břevna na modrém štítu ve slavatovském znaku řeky Dunaj, Sávu a Tisu, protože údajně kolem těchto řek předkové Slavatů kdysi dávno sídlili.¹⁰

Obrázek 3: Znak a prapor Luže



znak Luže



prapor Luže

⁷ <https://www.luze.cz/mesto-luze/synagoga-a-zidovsky-hrbitov/>

⁸ <http://www.historickasidla.cz/dr-cs/231-luze.html>

⁹ <https://rekos.psp.cz/detail-symbolu/id/c9be28c6-3f06-404e-8653-b8cf39d3b877>

¹⁰ <https://www.luze.cz/mesto-luze/historie/>



3.1.1. Lidé a společnost

K 31. 12. 2018 podle údajů ČSÚ žilo v Luži celkem 2560 obyvatel, jejichž průměrný věk byl 42,4 let. Z toho 1266 mužů a 1294 žen. Ve věkové skupině 0 – 14 let bylo započteno 414 (16 %) dětí, ve věkové skupině 15 – 64 let 1634 (64 %) osob a ve skupině 65 a více 512 (20 %) obyvatel. Podle dat ČSÚ se v roce 2018 narodilo 24 dětí a 27 lidí zemřelo, přistěhovalo se 74 obyvatel a odstěhovalo 78. V roce 2018 tak činil celkový úbytek obce 7 osob. Počet obyvatel není úplný, protože musíme vzít v úvahu trend dnešní doby – osoby, které zde žijí, ale nemají v Luži trvalé bydliště a naopak občany, kteří žijí mimo Luži, ale jsou zde hlášeni k trvalému pobytu.

Pro přesnější vnímání vývoje počtu obyvatel obsahuje tabulka č. 1 údaje od roku 2000 do roku 2018. Z uvedených údajů je patrná tendence růstu, poklesu, či stagnace počtu obyvatel v jednotlivých letech.

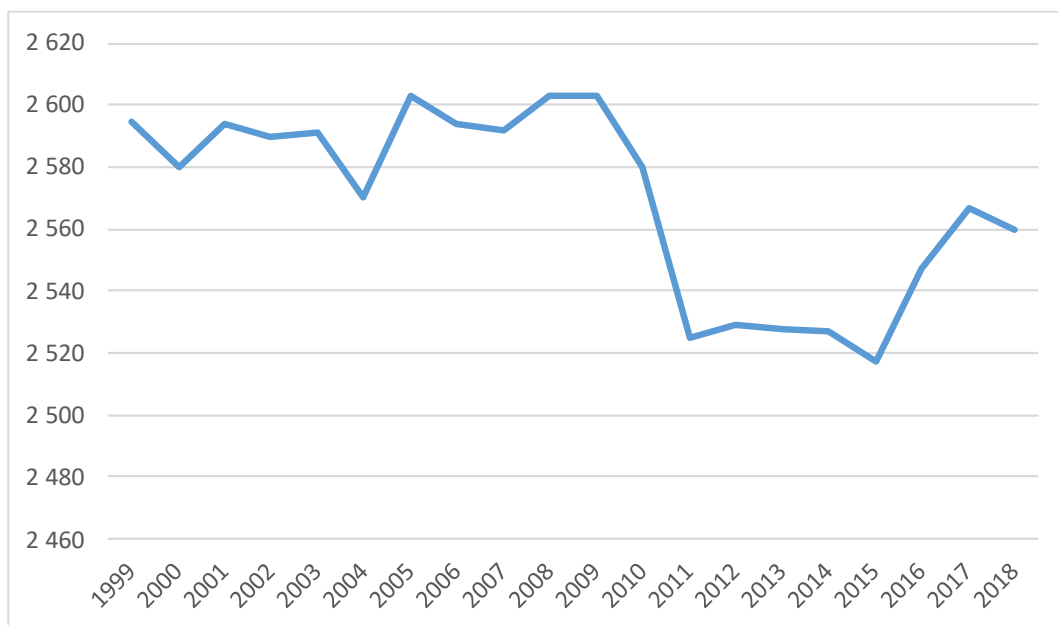
Tabulka 1: Pohyb obyvatelstva města Luže od roku 2000

Pohyb obyvatelstva města Luže od roku 2000							
Rok	Narození	Zemřelí	Přistěhovalí	Vystěhovalí	Přirozený přírůstek	Migrační přírůstek	Celkový přírůstek
2000	22	32	51	56	-10	-5	-15
2001	20	25	54	58	-5	-4	-9
2002	16	22	61	59	-6	2	-4
2003	19	26	65	57	-7	8	1
2004	21	34	84	92	-13	-8	-21
2005	16	25	100	58	-9	42	33
2006	22	24	80	87	-2	-7	-9
2007	29	24	83	90	5	-7	-2
2008	20	24	65	50	-4	15	11
2009	24	20	53	57	4	-4	0
2010	32	34	41	62	-2	-21	-23
2011	32	27	57	61	5	-4	1
2012	39	26	73	82	13	-9	4
2013	24	31	68	62	-7	6	-1
2014	30	32	60	59	-2	1	-1
2015	25	22	60	73	3	-13	-10
2016	35	26	68	47	9	21	30
2017	30	34	95	71	-4	24	20
2018	24	27	74	78	-3	-4	-7

Zdroj: ČSÚ, vlastní zpracování



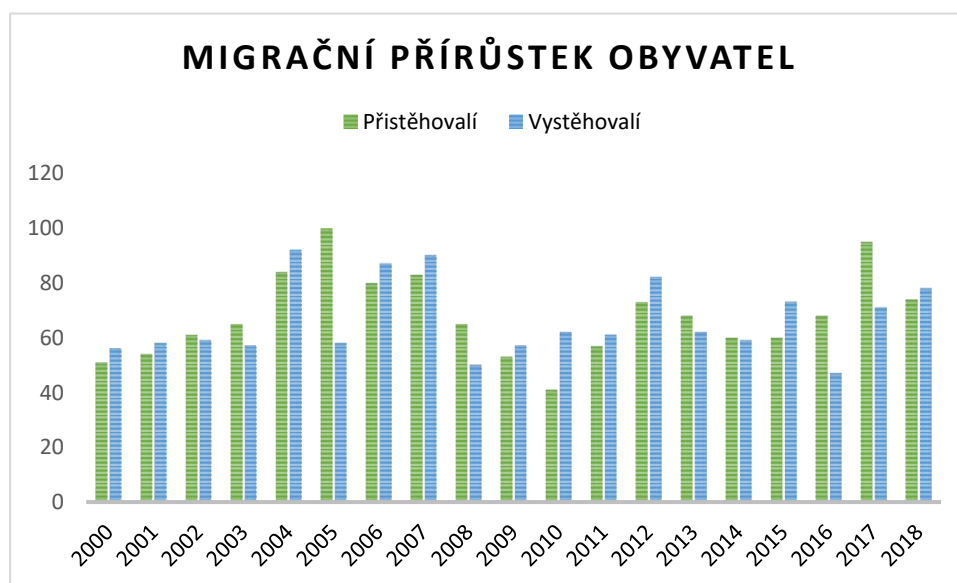
Graf 1: Vývoj počtu obyvatel v Luži od roku 1999



Zdroj: ČSÚ, vlastní zpracování

Z časové řady lze sledovat vývoj počtu obyvatel za posledních 20 let, přičemž v roce 2016 a 2017 lze pozorovat mírný nárůst, který byl způsoben především vyšším počtem obyvatel, kteří se do města Luže přistěhovali, jak znázorňuje i graf 2.

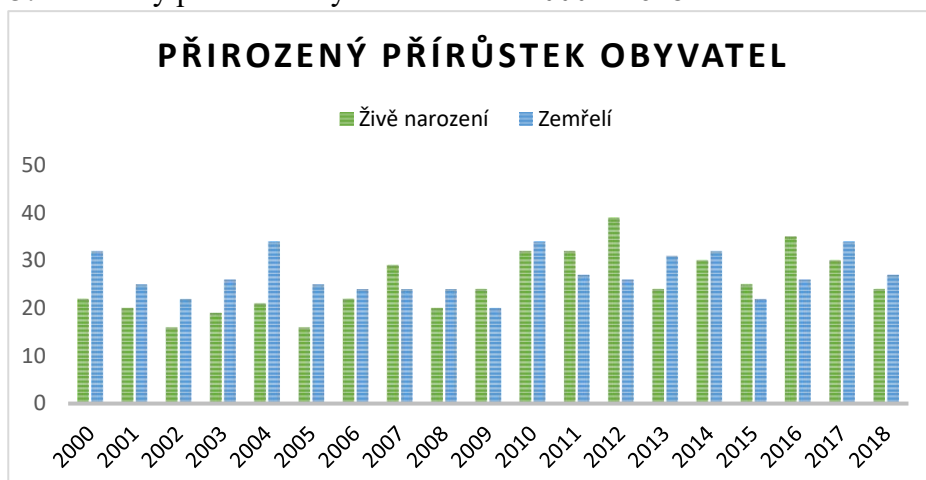
Graf 2: Migrační přírůstek obyvatel v letech 2000 – 2018



Zdroj: ČSÚ, vlastní zpracování



Graf 3: Přirozený přírůstek obyvatel v letech 2000 – 2018



Zdroj: ČSÚ, vlastní zpracování

Jak vyplývá z grafu byl přirozený přírůstek obyvatel záporný (až na výjimky v letech 2007, 2009, 2011, 2012, 2015 a 2016). Celkově od roku 2000 zemřelo více lidí, než se narodilo – konkrétně o 34 osob (narozených celkem 507, zemřelých 541).

Počet obyvatel Luže se snižuje díky nízké porodnosti a celorepublikovému trendu stěhování mladých perspektivních obyvatel do větších měst, což je pro budoucí rozvoj města negativní jev.

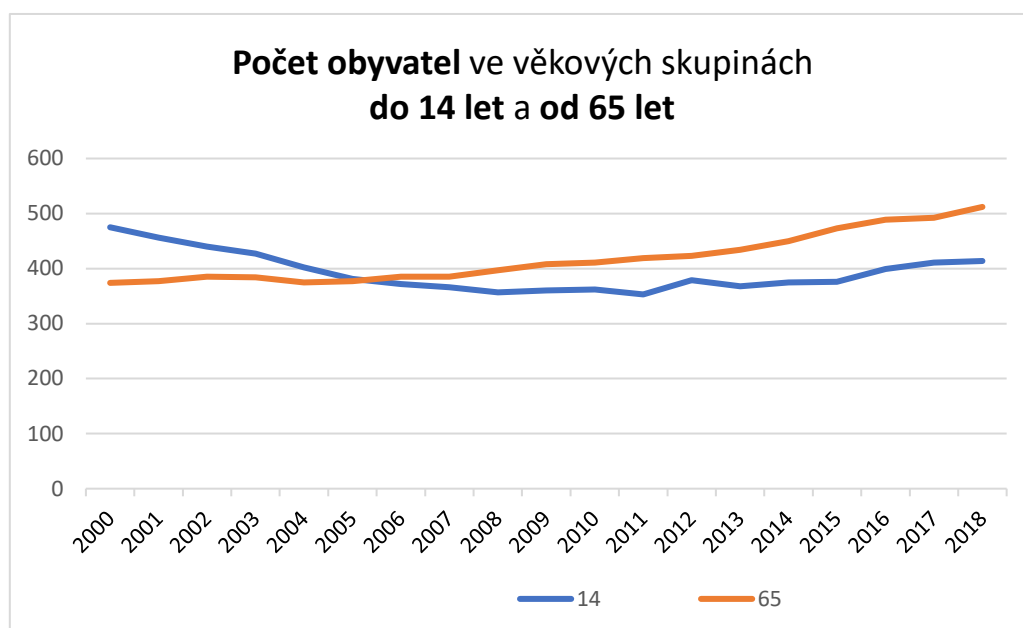
Tabulka 2: Věková struktura obyvatelstva Luže

Období	Počet obyvatel Luže				Průměrný věk			
	Rok	k 31. 12.	do 14 let	od 65 let	15 – 64 let	město Luže	okres Chrudim	Pardubický kraj
2000	2580	475	374	1731	37,9	38,5	38,4	38,8
2001	2594	456	377	1761	38,1	38,7	38,7	39,0
2002	2590	440	385	1765	38,7	39,0	39,0	39,3
2003	2591	427	384	1780	38,9	39,3	39,3	39,5
2004	2570	402	375	1793	39,4	39,5	39,6	39,8
2005	2603	381	377	1845	39,7	39,8	39,8	40,0
2006	2594	372	385	1837	40,0	40,0	40,0	40,2
2007	2592	366	385	1841	40,2	40,2	40,2	40,3
2008	2603	357	397	1849	40,5	40,4	40,4	40,5
2009	2603	360	408	1835	40,8	40,7	40,6	40,6
2010	2580	362	411	1807	41,0	40,9	40,8	40,8
2011	2525	353	419	1753	41,2	41,1	41,0	41,1
2012	2529	379	423	1727	41,3	41,4	41,2	41,3
2013	2528	368	434	1726	41,5	41,6	41,5	41,5
2014	2527	375	450	1702	41,6	41,9	41,7	41,7
2015	2517	376	473	1668	42,0	42,1	41,9	41,9
2016	2547	399	489	1659	42,0	42,3	42,1	42,0
2017	2567	411	492	1664	42,0	42,5	42,3	42,2
2018	2560	414	512	1634	42,4	42,7	42,4	42,3

Zdroj: ČSÚ, vlastní zpracování



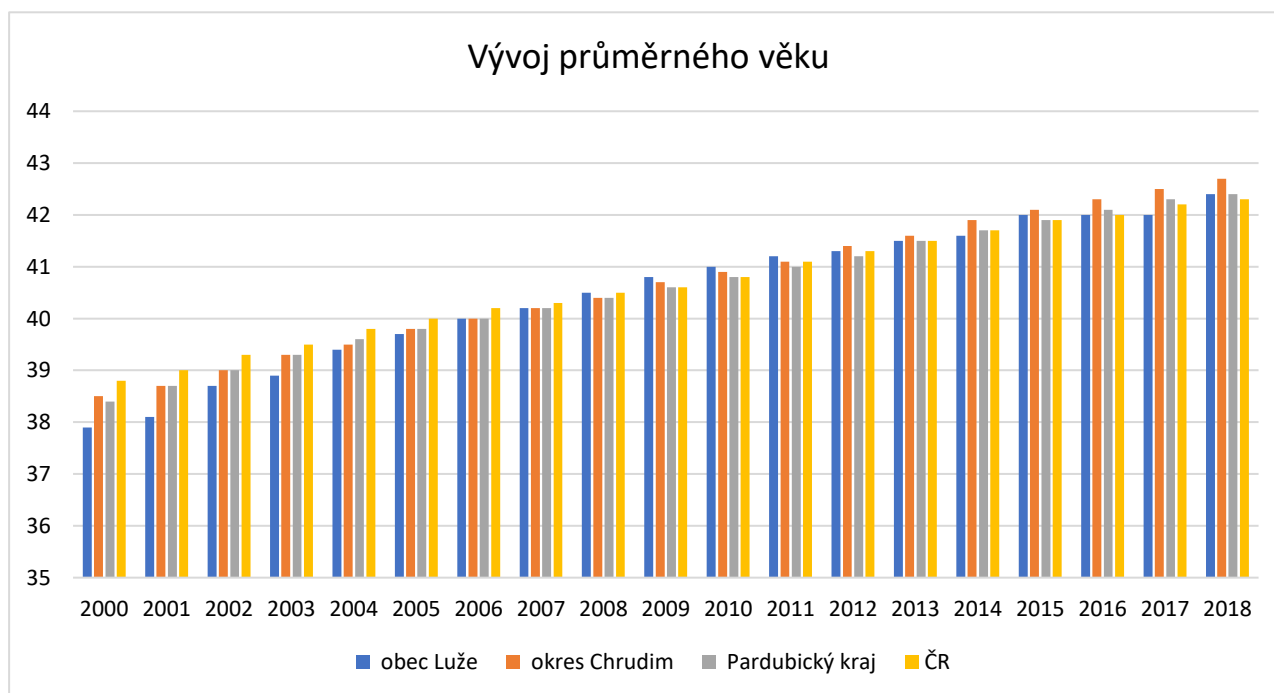
Graf 4: Vývoj počtu obyvatel ve věkových skupinách do 14 let a od 65 let v Luži od roku 2000



Zdroj: ČSÚ, vlastní zpracování

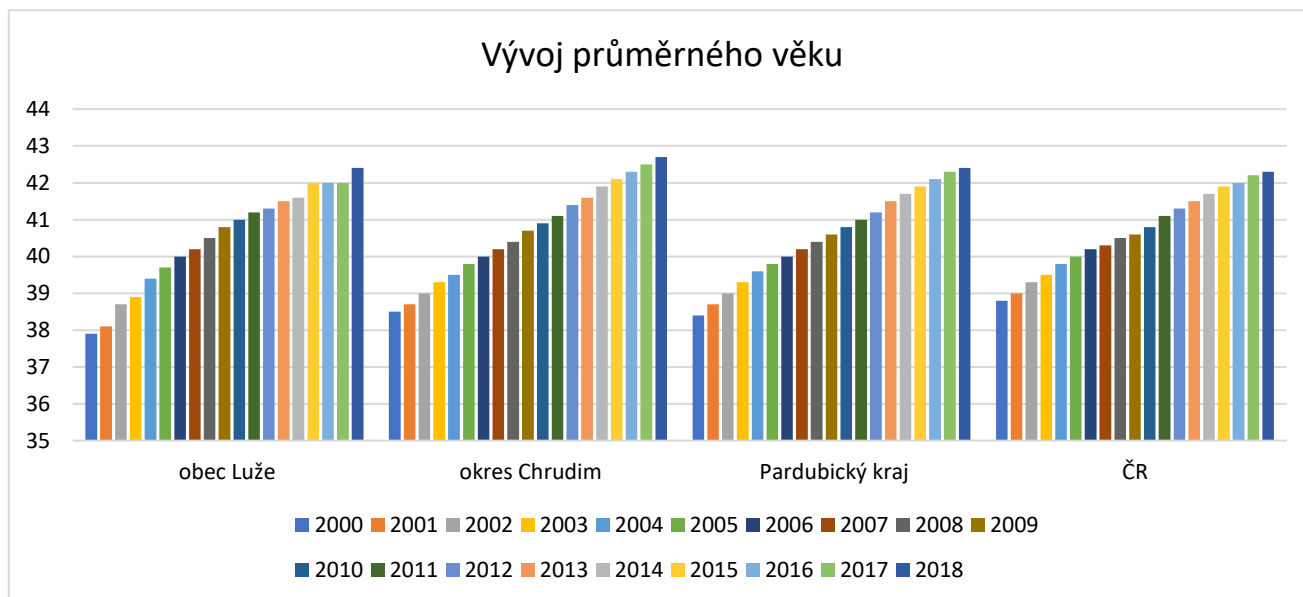
V roce 2006 překročil počet osob věkové skupiny od 65 let počet osob skupiny mladší 14 let a od té doby se rozdíl nadále prohlubuje. Pokud se tento trend nepodaří obrátit (například imigrací mladých rodin), lze očekávat, že se tento jev bude i nadále zhoršovat.

Graf 5: Vývoj průměrného věku obyvatel města Luže od roku 2000 v porovnání s vyššími územními celky



Zdroj: ČSÚ, vlastní zpracování

Z grafů je patrný rychlejší růst průměrného věku města Luže v porovnání s vyššími územními celky v letech 2008 – 2011.



Zdroj: ČSÚ, vlastní zpracování

Průměrný věk obyvatel má v Luži zvyšující se tendenci s výjimkou stagnace v letech 2015 – 2017. Obyvatelstvo města Luže stárne, v letech 2008 – 2011 a 2015 překročil průměrný věk jeho obyvatel celorepublikový průměr a tento trend i nadále pokračuje. V roce 2018 byl věkový průměr obyvatelstva 42,4 let; přičemž průměr celé ČR byl 42,3 let. Tento stav odpovídá nové demografické projekci ČSÚ, podle které bude demografický vývoj následujících desetiletí ve znamení stárnutí populace. Česká republika bude mít v roce 2101 téměř 30 % seniorů ve věku 65 a více let z celkového počtu obyvatel 10,527 milionu. Průměrný věk se zvýší ze současných 42,2 na 47,4 roku a počet zemřelých bude pravidelně převyšovat počet živě narozených dětí.¹¹

Dle údajů sčítání lidu z roku 2011 žije v Luži 21,7 % věřících obyvatel. K církvi nebo náboženské společnosti se hlásí 16,1 %, přičemž největší zastoupení má Církev římskokatolická s 11,7 %. Téměř polovina (47,3 %) obyvatel svoje vyznání neuvedla a 30,9 % lidí je bez náboženské víry. V porovnání se sčítáním lidu v roce 2001 klesl počet věřících o 14,7 %, což odpovídá klesajícímu trendu české religiozity. Nezáměr o náboženství, či nechuť odpovídat na otázku náboženské víry vzrostl velmi výrazně o 35,7 %.

Z hlediska hustoty osídlení je město Luže s počtem 83 obyvatel na jeden kilometr čtvereční pod průměrem okresu Chrudim, Pardubického kraje i celé České republiky. Konkrétní údaje jsou uvedeny v tabulce 3.

¹¹ <https://www.czso.cz/csu/czso/vekova-skladba-obyvatel-ceska-se-vyrazne-promeni>



Tabulka 3: Hustota zalidnění města Luže v porovnání s vyššími územními celky

	Rozloha (km ²)	Počet obyvatel (k 31. 12. 2018)	Hustota zalidnění (počet obyvatel na km ²)
Luže	30,71	2 560	83
okres Chrudim	992,84	104 344	105
Pardubický kraj	4 519,15	520 316	115
ČR	78 871,01	10 650 000	135

Zdroj: ČSÚ, vlastní zpracování

Následující graf znázorňuje, že hustota obyvatelstva je ve srovnání s vyššími územními celky výrazně nižší.

Graf 6: Hustota obyvatelstva v porovnání s vyššími územními celky



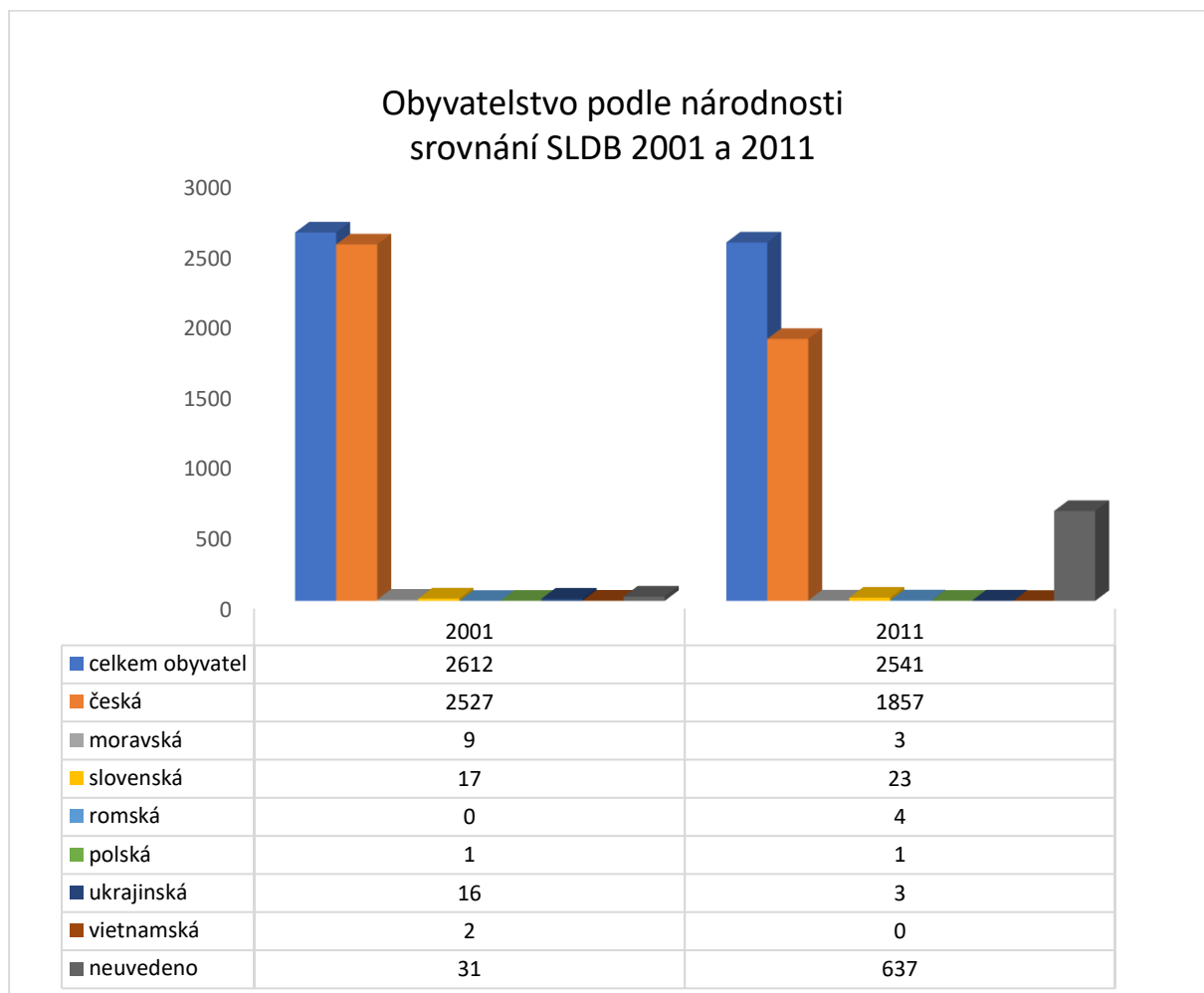
Zdroj: ČSÚ, vlastní zpracování

Graf č. 7 ukazuje národnostní složení obyvatel Luže ve srovnání let 2001 a 2011 dle SLDB (sčítání lidu). Podle dat z roku 2011 se většina populace – 73 % hlásí k české národnosti a téměř 1 % k národnosti slovenské. Zastoupení ostatních národnostních menšin



Ize považovat za téměř zanedbatelné, když procentuální přepočtení národnostního zastoupení vztáhneme i na 25 % lidí, kteří národnost neuvodli (jedná se o nepovinný údaj).

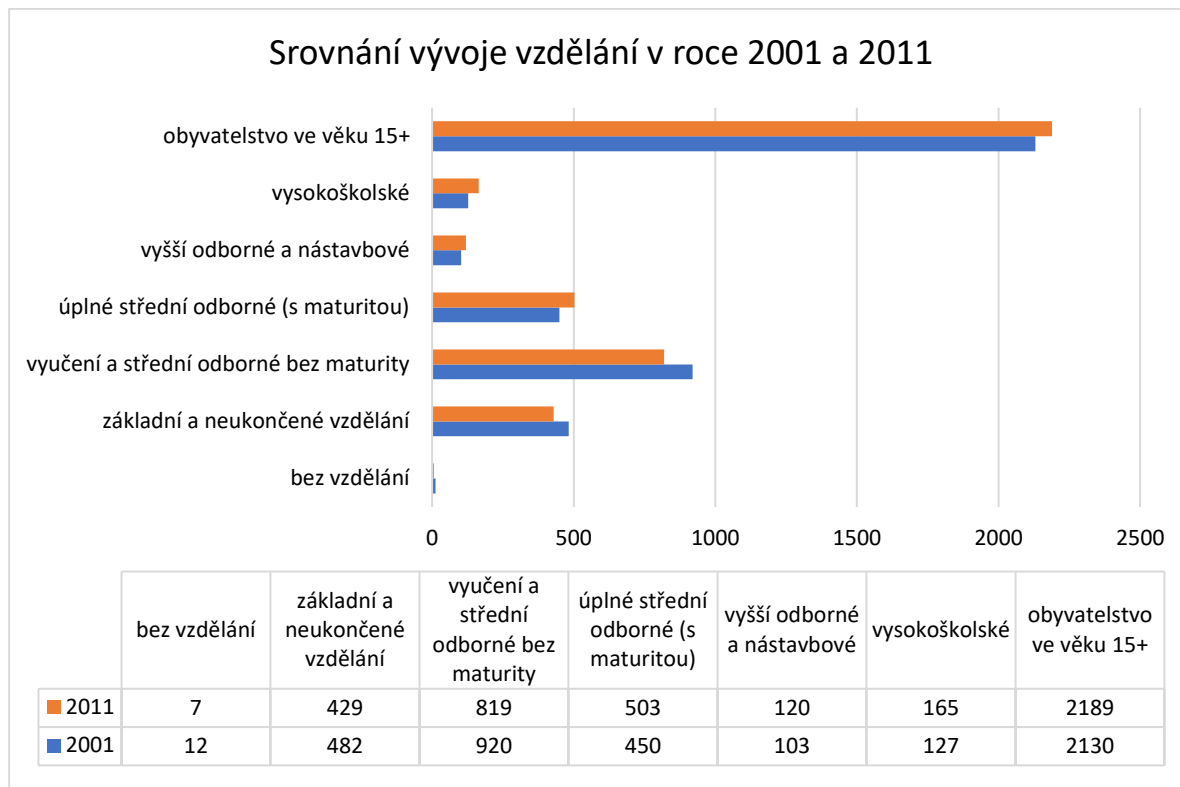
Graf 7: Obyvatelstvo podle národnosti /srovnání SLDB 2001 a 2011



Zdroj: ČSÚ, vlastní zpracování

V grafu 8 bylo provedeno srovnání vzdělanostní struktury obyvatel obce dle SLDB v roce 2001 a 2011, protože strukturu obyvatel podle dosaženého stupně vzdělání lze za jednotlivé obce s dostatečnou přesností zjistit pouze při sčítání. Vzdělanostní struktura obyvatel Luže se od roku 2001 změnila především v poklesu počtu obyvatel, kteří dosáhli středního vzdělání včetně vyučení (bez maturity) o 11 %. K výraznějšímu nárůstu počtu lidí s ukončeným středním vzděláním s maturitou, vysokoškolským i vyšším odborným vzděláním nedošlo. K 26. 3. 2011 žilo v Luži 2189 obyvatel ve věku 15 let a starších, z nichž nejvíce lidí dosáhlo středního vzdělání včetně vyučení (bez maturity) – 32,2 %, nejméně bylo obyvatel bez vzdělání – 0,3 %.

Graf 8: Srovnání vývoje vzdělání obyvatel Luže



Zdroj: ČSÚ, vlastní zpracování

Dokument Analýza sociálně vyloučených lokalit v ČR z roku 2006 (zpracován společností GAC) považuje za sociálně vyloučenou takovou lokalitu, kde dochází ke koncentraci více než 20 osob žijících v nevyhovujících podmínkách (indikováno počtem příjemců příspěvku na živobytí), které obývají fyzicky, či symbolicky ohraničený prostor (indikováno vnější identifikací). Jedná se o prostor (dům, ulici, či čtvrť), kde se koncentrují lidé sociálně slabí, často žijící ve špatných hygienických podmínkách, okolními obyvateli negativně označováni jako „špatná adresa“, „problémové místo“, apod.

V roce 2006 připadalo na jednu sociálně vyloučenou lokalitu přibližně 271 obyvatel, v roce 2014 to bylo 188 osob. Lze tedy říci, že se sociálně vyloučené lokality rozpadají do většího počtu menších celků. Sociálně vyloučení se stěhují nebo jsou stěhováni do odlehlejších obcí s málo funkční infrastrukturou, čímž sociální vyloučení v České republice přestává mít svůj dominantně městský charakter. Vznikají tak klastry sociálně vyloučených lokalit s nižší hustotou, ale s větší celkovou rozlohou než v městských lokalitách, bez nabídky sociálních služeb a se špatnou dopravní obsluhovaností. Sociálně vyloučené rodiny migrují od jednoho nevyhovujícího bydlení k jinému.

V sociálně vyloučených lokalitách přibývá seniorů z majoritní populace a chudých, velmi často nezaměstnaných lidí, jejichž životní situace v zásadě replikuje situaci romské populace (zadluženost, nízké vzdělání, nedůstojné bydlení...)

Podíl nezaměstnaných v sociálně vyloučených lokalitách je v průměru přibližně 80 až 85 procent a je vyšší v etnicky homogenních a venkovských lokalitách, kde je nedostatek pracovních míst. Dostupnost dávek státní sociální podpory se zhoršila, mnozí žijí bez nich a pracují na černo.

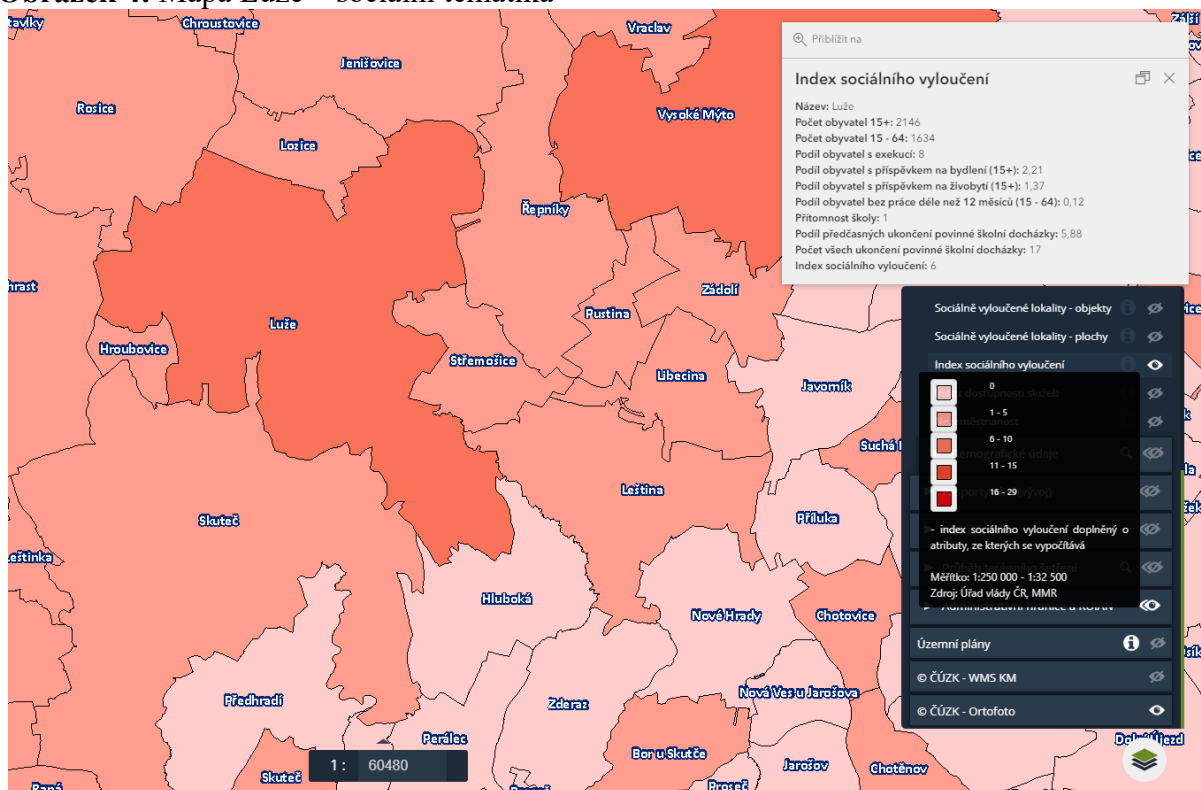


Počet obyvatel narůstá i díky prosté reprodukci sociálně vyloučených občanů. Do sociálně vyloučeného prostředí tak vrůstají nové generace, které se v něm rodí, bez výrazné šance se z cyklu sociálního vyloučení vymanit. Domácnosti v sociálně vyloučených lokalitách jsou obecně hůře vybaveny pro přípravu dětí na školu.

V menších městech a odlehlých regionech je horší nabídka sociálních služeb, a to zejména služeb sociální prevence a sociálního poradenství, které jsou často pouze na území krajů a obcí s rozšířenou působností.¹²

V rámci Pardubického kraje jsou aktuálně zmapovány nově vzniklé sociálně vyloučené lokality (SVL) odpovídající charakteru vývoje, který byl popsán společností GAC. Mezi tyto malé lokality se značnou dynamikou vývoje (vznik, stěhování, zánik) se řadí i Luže.¹³ V Luži se aktuálně jedná o část města v okolí židovské synagogy (Jeronýmova ulice).

Obrázek 4: Mapa Luže – sociální tematika



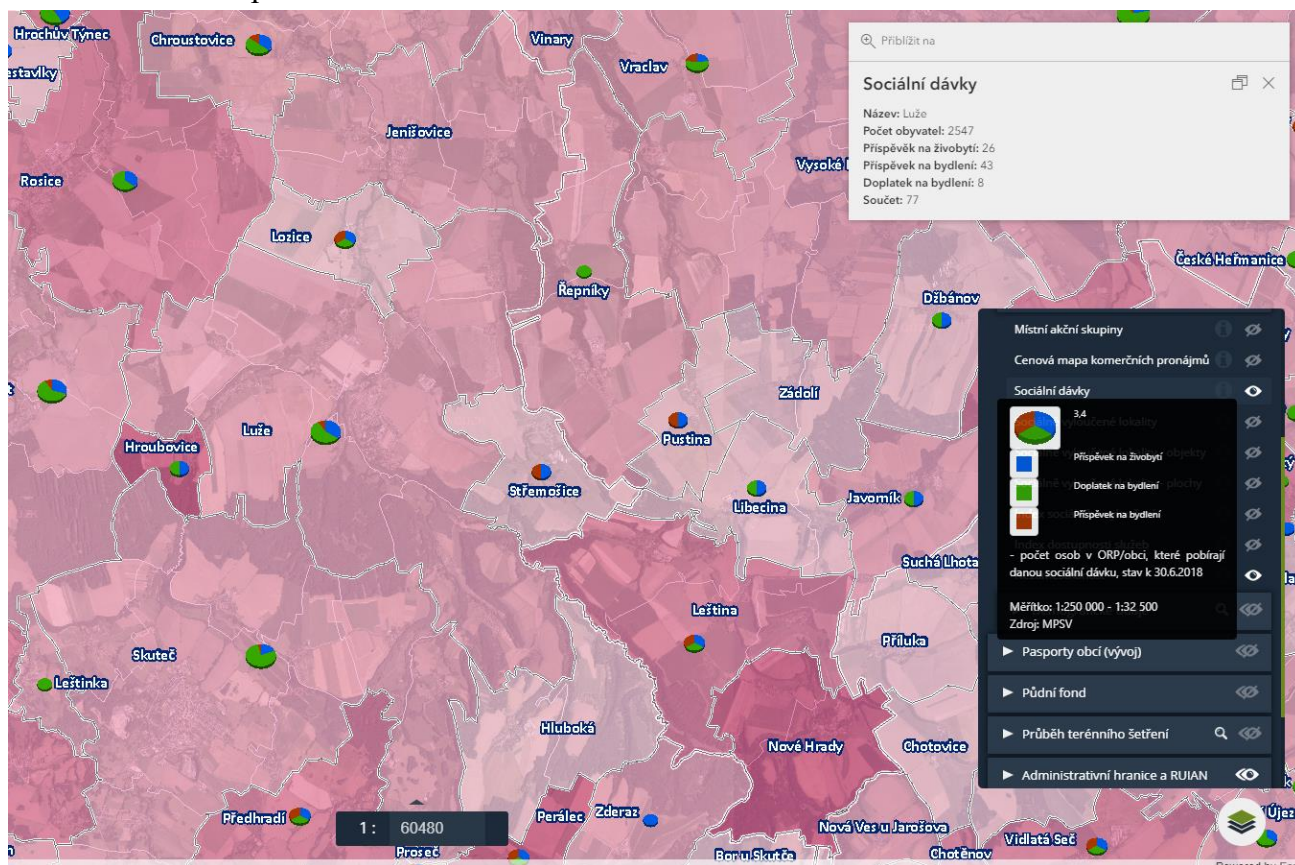
Zdroj: Agis, <https://www.smsdata.cz/agis/#/map>

Dle údajů MPSV k 30. 6. 2018 pobíralo v Luži sociální dávky 77 osob – z toho 26 příspěvek na živobytí, 43 příspěvek na bydlení a 8 doplatek na bydlení.

¹² Analýza sociálně vyloučených lokalit v ČR, str. 12-14, https://www.esfcr.cz/mapa-svl-2015/www/analiza_socialne_vyloucenych_lokalit_gac.pdf

¹³ Strategie integrace příslušníků sociálně vyloučených romských lokalit v Pardubickém kraji 2016-2020, str. 16, <https://www.pardubickykraj.cz/strategie-integrace-prislusniku-socialne-vyloucenych-romskych-lokalit-v-pardubickem-kraji-2016-2020>

Obrázek 5: Mapa Luže – sociální tematika



Zdroj: Agis, <https://www.smsdata.cz/agis/#/map>

Poskytované sociální služby / registrované

Domov pro seniory – Dům klidného stáří Glossus

Pečovatelská služba terénní – Pečovatelská služba Luže, Oblastní charita Nové Hrady

Sociální rehabilitace – Tyfloservis

Terénní programy – Romodrom, Rodinné centrum DaR, Šance pro Tebe

Nízkoprahová zařízení pro děti a mládež, Krizová pomoc, Raná péče, Telefonická krizová pomoc, Nízkoprahové denní centrum, Sociálně aktivizační služby pro seniory a osoby se zdravotním postižením – Rodinné centrum DaR

Odborné sociální poradenství – HEWER, Romodrom, Rodinné centrum DaR, Farní charita Chrudim, Šance pro Tebe

Denní stacionář – Oblastní charita Nové Hrady

Sociálně terapeutické dílny – Oblastní charita Nové Hrady, Rodinné centrum DaR

Sociálně aktivizační služby pro rodiny s dětmi – Oblastní charita Pardubice, Oblastní charita Nové Hrady, Rodinné centrum DaR

Neregistrované doplňkové služby

Materiálová a potravinová pomoc – Romodrom

Asistent prevence sociálního vyloučení – v rámci území MAS Skutečsko, Košumbersko a Chrastecko, z.s.

Půjčovna zdravotních a kompenzačních pomůcek – Farní charita Chrudim¹⁴

¹⁴ <https://www.masskch.cz/projekty-mas/planovani-rozvoje-socialnich-sluzeb-na-uzemi-mas-skch/>



1.1.1.1 Bydlení a veřejná prostranství

Podle posledního SLDB (sčítání lidu) bylo v Luži k 26. 3. 2011 evidováno celkem 942 domů (obydlenost 70,3 %), z čehož 881 byly domy rodinné (obydlenost 69,1 %) a 40 domů bytových (obydlenost 97,5 %). Z 279 neobydlených domů s byty jich bylo 208 využíváno k rekreaci, 8 se přestavovalo, 17 bylo nezpůsobilých k bydlení a 1 bylo neobydlené ubytovací zařízení. (Neobydlený dům je dům určený k bydlení, ve kterém není ani jeden trvale obydlý byt, ani v něm není žádná osoba hlášena k trvalému pobytu. U neobydlených domů se zjišťuje důvod neobydlenosti).

Bylo evidováno celkem 1283 bytů (obydlenost 71,7 %), z čehož 1021 byly byty v rodinných domech (obydlenost 67,8 %) a 229 v domech bytových (obydlenost 88,2 %). Z 363 neobydlených bytů jich bylo 212 využíváno k rekreaci, 12 se přestavovalo a 30 bylo nezpůsobilých k bydlení. Průměrná celková plocha bytu byla 94,5 m² a průměrná obytná plocha bytu 70,3 m².¹⁵

Tabulka 4: Objekty k bydlení

Místní část	Domy celkem	Rodinné domy	Bytové domy
Bělá	102	100	1
Brdo	28	27	-
Dobrkov	39	39	-
Doly	42	41	-
Domanice	19	19	-
Košumberk	88	78	9
Luže	403	358	28
Rabouň	26	26	-
Radim	94	92	2
Srbce	42	42	-
Voletice	25	25	-
Zdislav	34	34	-
Celkem obec Luže	942	881	40

Zdroj: ČSÚ

Největší část území Luže je tvořena zemědělskou půdou a lesy.

¹⁵ Údaje Českého statistického úřadu k 26. 3. 2011.



Tabulka 5: Skladba půdního fondu

Skladba půdního fondu k roku 2015		Údaj
Druhy pozemků	Celková výměra pozemku (ha)	3 071
	Orná půda (ha)	1 741
	Chmelnice (ha)	-
	Vinice (ha)	-
	Zahrady (ha)	94
	Ovocné sady (ha)	57
	Trvalé travní porosty (ha)	219
	Zemědělská půda (ha)	2 112
	Lesní půda (ha)	697
	Vodní plochy (ha)	32
	Zastavěné plochy (ha)	53
	Ostatní plochy (ha)	176

Zdroj: Územní plán Luže (textová část str. 219); <https://www.chrudim.eu/luze/d-2227>

Hlavní rozvojové tendence jsou u města Luže a částí Radim a Bělá, v ostatních částech jsou požadavky na rozvoj omezené. Uvnitř urbanistické struktury města Luže je řada ploch veřejných prostranství, která jsou však vzhledem k historickému kontextu nezastavitelná a jsou vymezena jako hodnota k ochraně. Ostatní části jsou zastavěné v hustotě a charakteru odpovídajícím velikosti sídla a potřebám území.¹⁶

Územní plán bude chránit proti dalšímu neuváženému záboru kvalitní zemědělské půdy a narušování krajinného rázu. V území je upřednostňována složka bydlení s možností podnikatelských aktivit a je v souladu s charakterem předchozího vývoje. Ve vlastním městě Luže jsou rozvojové plochy pro výrobu a podnikání řešeny v samostatné ploše mimo stávající městskou zástavbu. Rozvojové plochy pro bydlení jsou řešeny odděleně pro bytové domy v návaznosti na stávající sídliště bytových domů a pro rodinné bydlení v ostatních lokalitách.¹⁷

Navržené plochy bydlení umožňují rozvoj v delším časovém úseku tak, aby odpovídaly potřebám místních částí domů v návaznosti na stávající sídliště a plochy pro bydlení v rodinných domech v již založených rozvojových plochách pod hradem Košumberk a jako doplněk proluk. Rozvoj obytné rodinné zástavby je navržen v perspektivních částech Radim a Bělá, které mají značný potenciál rozvoje. Omezené plochy jsou navrženy v částech Dobrkov, Voletice, Domanice, Srbce, Brdo a Doly. Ke konzervaci stávajícího rozsahu zástavby jsou

¹⁶ Územní plán Luže (textová část str. 225); <https://www.chrudim.eu/luze/d-2227>

¹⁷ Územní plán Luže (textová část str. 66-67); <https://www.chrudim.eu/luze/d-2227>



navrženy části Hlubočice, Zdislav a Rabouň. Sportovní aktivity jsou soustředěny do rozšíření stávající plochy sportu na východním okraji centra města. Navrženo je dopravní napojení tohoto areálu mimo stávající obytnou zástavbu. Zachována je případná možnost dalšího rozvoje areálu směrem východním. K odstranění negativního vlivu na krajinný ráz je navrženo doplnění obvodové zeleně u zemědělských středisek v Radimi, v Luži a Brdu.¹⁸

1.1.1.2 *Kultura, sport a rekreace*

Ve městě je k dispozici Volnočasové centrum s kapacitou 50 osob, kde probíhá pravidelný program od pondělí do pátku - např.: dramatický kroužek ZUŠ; cvičení jógy, pilates a další ozdravná cvičení; Univerzita 3. věku. Je zde prostor pro přednášky, besedy i další aktivity.

Sokolovna v Luži je místem, kde se konají plesy, hraje se zde divadlo, konají se veřejná zastupitelstva města Luže, informační schůzky pro veřejnost. Její kapacita je 200 osob.

Dále je k dispozici Kongresový sál Hamzovy léčebny s kapacitou 120 osob a Myslivna Luže s kapacitou 50 osob. Kulturní dům Doly je určen až pro 120 osob a Kulturní dům v Radimi má kapacitu 130 osob.

Ve městě je tři dny v týdnu otevřena městská knihovna.

Na hradě Košumberk každoročně probíhá festival Košumberské léto, v jehož rámci je připravena řada zajímavých hudebních, či divadelních představení.

V Luži se pravidelně konají jarmarky a poutě.

Zájmové organizace: SDH Bělá, Doly, Luže, Radim, Srbce; SK Bělá, Table tennis club Luže, Tělovýchovná jednota Luže, Tělovýchovná jednota léčebna Košumberk, Jednota divadelních ochotníků „Jaroslav“ Luže, Skautské středisko TANGRAM Luže, Sbor Církve Adventistů sedmého dne, Základní organizace svazu postižených civilizačními chorobami v ČR o.s. Luže, Základní kynologická organizace Luže, Myslivecké sdružení Hubert Luže, Rybáři Luže, rodinné centrum dar Luže, Spolek rodičů a přátel školy při základní škole Luže, Loly Ruža - romský taneční soubor, Spolek Janovičky, spolek Rozběháme Luži.

Sportovní a rekreační plochy jsou soustředěny v prostoru fotbalového hřiště v ulici U Stadionu. Je zde fotbalové hřiště, tréninkové plochy a univerzální sportovní plocha s umělým povrchem. V návaznosti na tyto plochy je Sokolovna s tělocvičnou. V místních částech je sportovní hřiště v části Bělá a u rekreačního areálu v části Hlubočice.¹⁹ Pod Chlumkem se nachází dětské hřiště.

1.1.1.3 *Cestovní ruch*

Na území obce se nacházejí historicky cenné objekty, které jsou zároveň dominantním prvkem krajiny. Významnou roli z hlediska dopadu na návštěvnost hraje areál Hamzovy léčebny. Lužská kotlina se vyznačuje téměř nulovou mírou znečištění ovzduší, což spolu s lesnatou krajinou a nepřítomností větších průmyslových podniků významně ovlivňuje lázeňský charakter města. Centrum města Luže bylo dne 17. 1. 1990 vyhláškou

¹⁸ Územní plán Luže (textová část str. 173); <https://www.chrudim.eu/luze/d-2227>

¹⁹ Územní plán Luže (textová část str. 181); <https://www.chrudim.eu/luze/d-2227>



Východočeského KNV vyhlášeno chráněnou městskou památkovou zónou. V okolí zříceniny hradu Košumberk je vyhlášeno ochranné pásmo nemovité kulturní památky.

Kulturní památky zapsané na Ústředním seznamu nemovitých kulturních památek:

Luže: národní kulturní památka kostel Panny Marie na Chlumku, kostel sv. Bartoloměje, synagoga, socha sv. Floriána, socha sv. Jana Nepomuckého, radnice, měšťanské Domy č.p. 6, 8, 10 a 87.

Košumberk: částečná zřícenina hradu Košumberk, kaple Čtrnácti pomocníků - tzv. Paletínská, kaple se sochou sv. Jana Nepomuckého

Zdislav: tvrz, archeologické stopy

Bělá: pomník partyzánů

Doly: kostel Zvěstování P. Marie

Rabouň: rovinné opevněné sídliště – val, archeologické stopy

Voletice: kostel sv. Jiří

Srbce: výšinné opevněné sídliště – hradiště, archeologické stopy²⁰

Luže se nachází v turistickém regionu Východní Čechy, turistické oblasti Chrudimsko-Hlinecko.²¹ Návštěvnost oblasti zvyšují Přírodní rezervace Střemošická stráň s vyhlídkovým místem (sloup Nejsvětější Trojice zdobený barokní plastikou) – evropsky významná lokalita, přírodní památka Kusá hora, Hamzův park, Voletická stráň, údolí Krounky a Novohradky i řada dalších významných krajinných prvků. Za příznivého počasí je možné využít dřevěnou rozhlednu Jahůdku, která poskytuje výhled nejen na město Luže, ale i na Orlické hory. Cyklotrasy, které jsou vedeny po silniční síti a místních komunikacích, propojují hlavní místní turistické cíle.

V okolí Luže je vystavěna řada kostelů, kaplí a křížků – kostel sv. Jiří ve Voleticích se hřbitovem, kostel Zvěstování Panny Marie v Janovičkách se hřbitovem (od roku 2018 majetek města Luže), kaple Panny Marie Růžencové v Srbcích, kaple Panny Marie Lurdské v Hlubočicích, kaple sv. Rodiny v Dobrkově, mohutný pískovcový kříž v Bělé, kaple se zvonkem a pískovcový kříž v Brdě, křížky ve Rvasicích, Rabouni, Zdislavi a Srbcích, dva kříže v Radimi, kde stojí i další pamětihodnost - secesní jednopatrová vila Eliška (č.p. 63).²²

Na konci srpna v roce 2020 byly v Luži položeny kameny zmizelých (Hamzova léčebna před pavilonem E za lékařku MUDr. Pesie Elisonovou, Náměstí plukovníka Josefa Koukala čp. 164, ...). Kameny zmizelých („kameny, o které je třeba klopýtnout“) - Stolpersteine - jsou dlažební kostky s mosazným povrchem vsazené do chodníků před domy osob, které se staly oběťmi holocaustu a nacistického režimu. Původně šlo o projekt německého umělce Guntera Demniga, který první kámen položil v prosinci 1992 před radnicí v Kolíně nad Rýnem. Od roku 2008 se Stolpersteine nacházejí i v chodnicích ve městech v České republice.

Realizací záměru vybudování Lužské stezky by došlo k rozšíření nabídky turistických tras v regionu. Jedná se o komplex stezek rozdělený na jednotlivé úseky podle obtížnosti a zaměření. Využívat by jej mohli pěší turisté, rodiny s dětmi, cyklisté na trekingových kolech, ale i klienti Hamzovy léčebny, kteří by měli k dispozici snadný bezbariérový okruh.

Turistické informační centrum se nachází v budově MěÚ Luže. Je otevřeno každý pracovní den. Poskytuje informace o historii města; turisticky atraktivních místech; ubytovacích a stravovacích zařízeních; kulturních, společenských i sportovních akcích – včetně

²⁰ Územní plán Luže (textová část str. 172-174); <https://www.chrudim.eu/luze/d-2227>

²¹ [Navstevnik.cz](http://navstevnik.cz) - Chrudimsko-Hlinecko (navstevnik.cz)

²² <https://www.luze.cz/mesto-luze/mistni-casti/>

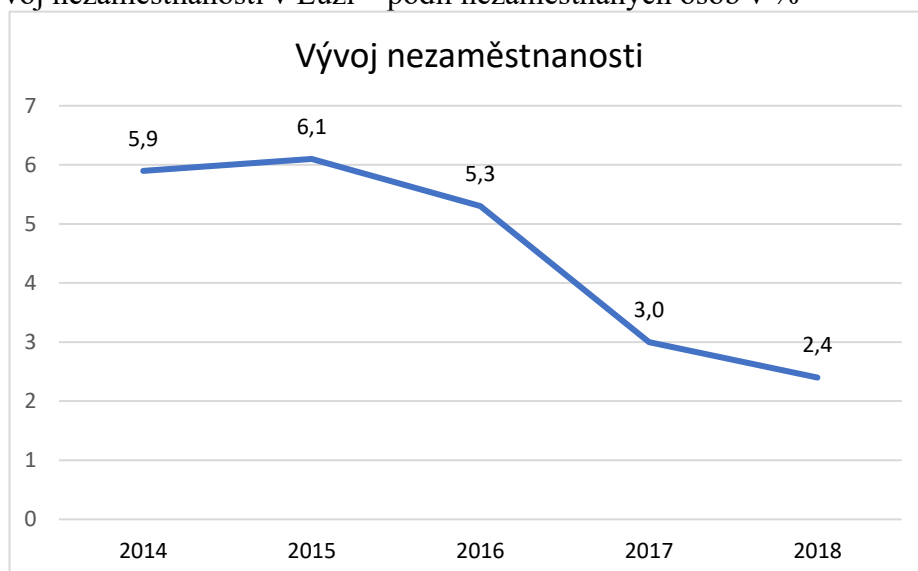


předprodeje vstupenek. Dále nabízí wi-fi a veřejný přístup k internetu, kopírování i tisk. Od června 2011 je členem Asociace turistických informačních center České republiky.²³

1.1.1.4 *Ekonomika a trh práce*

Ministerstvo práce a sociálních věcí od ledna 2013 nahradilo doposud zveřejňovanou Míru registrované nezaměstnanosti (poměruje všechny dosažitelné uchazeče o zaměstnání pouze k ekonomicky aktivním osobám) novým ukazatelem registrované nezaměstnanosti v ČR s názvem Podíl nezaměstnaných osob, který vyjadřuje podíl dosažitelných uchazečů o zaměstnání ve věku 15 – 64 let ze všech obyvatel ve stejném věku.²⁴ V databázi ČSÚ jsou obsaženy údaje o Podílu nezaměstnaných osob za jednotlivé obce od roku 2014, proto jsou v níže uvedeném grafu použity ukazatele míry nezaměstnanosti od roku 2014. Zahrnutí předešlých let by nemělo, díky odlišnosti použitých metodik sběru dat, potřebnou vypovídající hodnotu.

Graf 9: Vývoj nezaměstnanosti v Luži – podíl nezaměstnaných osob v %



Zdroj: ČSÚ, vlastní zpracování

Nezaměstnanost má v Luži od roku 2015 klesající tendenci. ČSÚ k 30. 9. 2019 udává Podíl nezaměstnaných osob v Luži 2,5 % (muži 1,4 %, ženy 3,6 %). Aktuálně je v evidenci úřadu práce 14 mužů a 32 žen, na které připadá 30 volných pracovních míst (z toho 12 mužů a 29 žen jsou dosažitelní uchazeči o zaměstnání – ti, kteří mohou bezprostředně nastoupit do zaměstnání při nabídce vhodného pracovního místa). Údaj o počtu volných míst není úplný, protože zaměstnavatelé nemají povinnost informovat Úřad práce o volných místech. Nezaměstnanost v České republice ke stejnému datu činí 2,7 %, oproti Luži je tedy o 0,2 % vyšší.

Z následujícího grafu je patrné, jak se vyvíjela nezaměstnanost mužů a žen v Luži. Do roku 2017 bylo % vyšší zastoupení nezaměstnaných mužů, což se změnilo v roce 2018

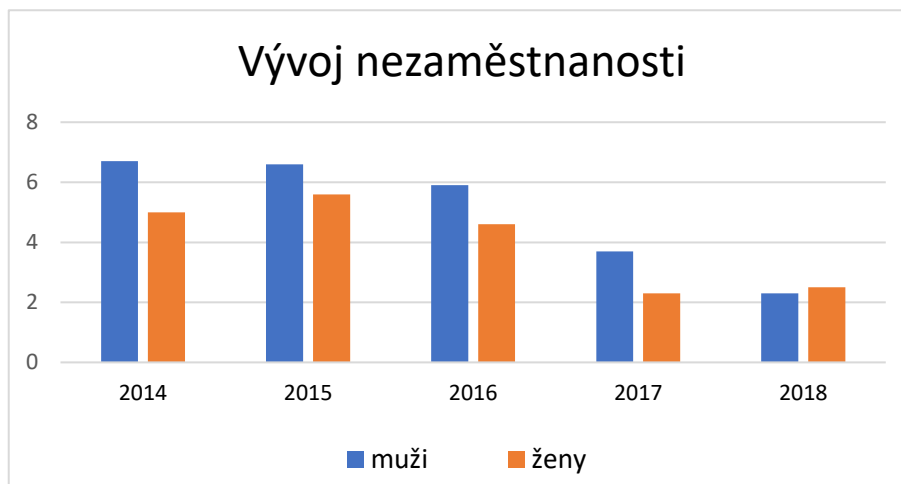
²³ <https://www.luze.cz/zivot-ve-meste/turisticke-informacni-centrum-/>

²⁴ <https://www.mpsv.cz/web/cz/upozorneni-na-zmenu-metodiky>



a tato tendence trvá i v roce 2019, kdy je Podíl nezaměstnaných mužů 1,4 % – ve srovnání s počtem žen je o 2,2 % nižší.

Graf 10: Vývoj nezaměstnanosti mužů a žen



Zdroj: ČSÚ, vlastní zpracování

Část dospělých nezaměstnaných město sezónně zaměstnává. Větší část je evidována na ÚP ČR, pobírá dávky a přivydělává si nelegální prací. U mládeže jsou zaznamenány drobné krádeže v samoobsluze. V lokalitě stále chybí dostatek pracovních míst.

Největším zaměstnavatelem v území je Hamzova odborná léčebna pro děti a dospělé v Luži (odborný rehabilitační ústav); dále ALFA 3, s.r.o. (výroba a prodej kovového nábytku); městský úřady; školy (bez požadovaného vzdělání vhodné pracovní příležitosti nenabízejí) a zemědělské podniky, které však nenabízejí „zajímavou“ mzdu. Je zde nedostatek větších stabilních firem pro odborné profese. Samostatnou kapitolou je „skrytá nezaměstnanost“, kdy komunita o nezaměstnaných ví, přestože čísla hovoří jinak (nejsou evidováni na ÚP, ale do zaměstnání nechodí).

Zadlužena je většina dospělé romské populace v obci. Dle terénních pracovníků Romodromu je zadlužen každý, kdo si může někde půjčit. Často se jedná o dlužné spojené s bydlením, poplatky za internet a telefony, zdravotní pojištění a nebankovní půjčky.²⁵

Dle údajů z Mapy exekucí za rok 2017 (rok 2018 je aktuálně na úrovni krajů a okresů, úroveň obcí a ORP nebyla zatím ze strany Exekutorské komory ČR zpřístupněna) je v obci Luže 171 osob v exekuci (z celkového počtu je 10 seniorů nad 65 let a 16 osob ve věku 18 – 29 let), přičemž každá osoba má průměrně 5 exekucí.²⁶

Zemědělská výroba se v území orientuje na živočišnou výrobu – hlavním producentem je Oseva Agri Chrudim, a.s., jejíž provozovna se nachází východně od části Radim. Areál je dobře dopravně přístupný a v dostatečné vzdálenosti od obytné zástavby. Další rozvoj je omezen dodržením pásma hygienické ochrany na hranici obytné zástavby.

Soustředěná výrobní zóna se ve městě nevyskytuje. Největší výrobní plochou je areál závodu Alfa 3, s.r.o. s výrobou kovového nábytku v ulici Husova.²⁷

²⁵ Žádost o poskytnutí vzdálené dílčí podpory obce MAS SKCH, z. s., str. 7-9

²⁶ <http://mapaexekuci.cz/>

²⁷ Územní plán Luže (textová část str. 179); <https://www.chrudim.eu/luze/d-2227>



Dle katalogu českých firem „Živé firmy.cz“ se v obci Luže nachází 69 živých firem. 50 v Luži, 9 v Košumberku, 4 v Dolech, 3 v Radimi, 2 ve Voleticích a 1 ve Zdislavi. Největší zastoupení mají fyzické osoby, kterých je 24. Společností s ručením omezeným je 16. Dále zde působí 6 příspěvkových organizací, 7 subjektů působících v zemědělství, 3 akciové společnosti, 3 pobočné spolky, 3 evidované církevní právnické osoby, 2 spolky a 1 státní podnik.²⁸

Tabulka 6: Vyjížděka obyvatel

Vyjížděka obyvatel Luže do zaměstnání a škol k 26. 3. 2011 podle obvyklého pobytu				
Vyjíždějící do zaměstnání a škol	Zaměstnaní			Žáci a studenti
	celkem	muži	ženy	
		381	210	171
v rámci obce	131	50	81	38
do jiné obce okresu	123	72	51	40
do jiného okresu kraje	95	65	30	38
do jiného kraje	26	19	7	35
do zahraničí	6	4	2	1
Vyjíždějící denně mimo obec	204	129	75	77
z toho doba cesty do 14 minut	35	20	15	5
15-29 minut	86	54	32	25
30-44 minut	57	40	17	20
45-59 minut	17	12	5	11
60-89 minut	8	3	5	14
90 a více minut	1	-	1	1
zaměstnaní bez stálého pracoviště	52	51	1	x
zaměstnaní a žáci s nezjištěným místem pracoviště, školy v ČR	36	10	26	7

Zdroj: ČSÚ, SLDB 2011

²⁸ https://www.zivefirmy.cz/luze_c571776

Tabulka 7: Dojíždka obyvatel

Dojíždka do zaměstnání a školy k 26. 3. 2011 / vztaheno k místu obvyklého pobytu osob			
dojíždějící do zaměstnání			žáci, studenti, učni
celkem	z toho		
	ženy	denně	
230	149	195	31

Zdroj: ČSÚ, SLDB 2011

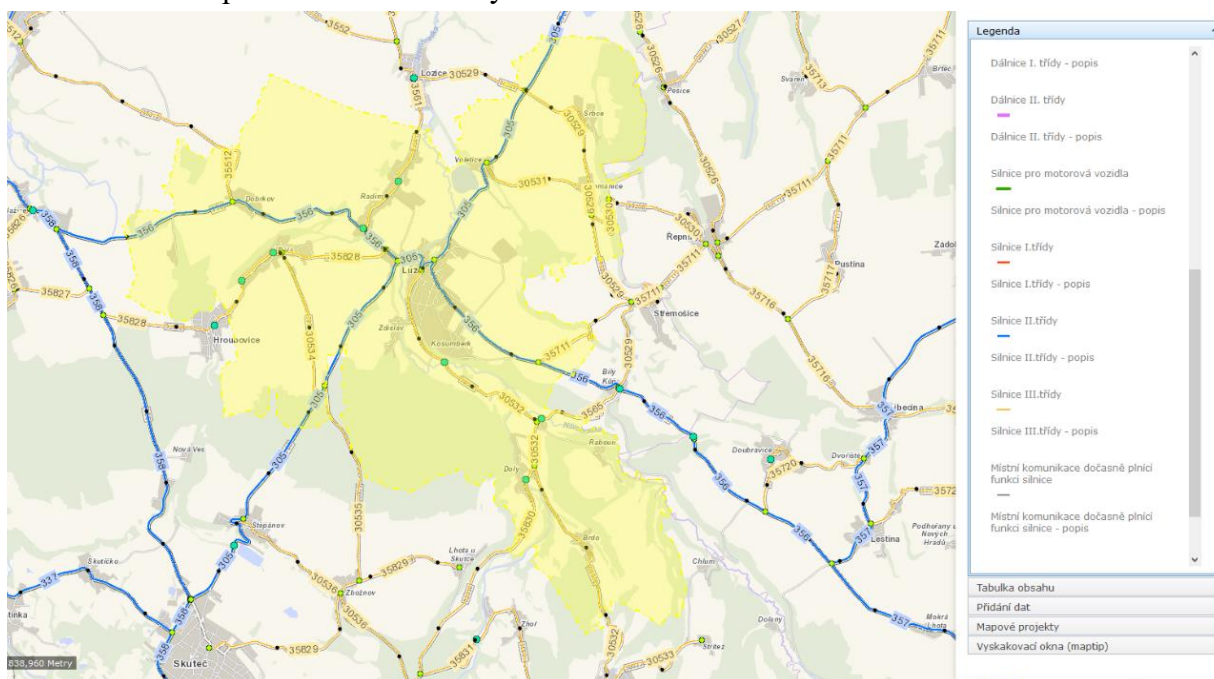
4.1.1. Hospodářský model

Územím neprochází trasa žádné dálnice. Doprava do města Luže je realizována páteřními komunikacemi II. třídy – silnice II/305 a II/356, přičemž podíl tranzitní dopravy je na těchto silnicích malý.

Silnice II/305 přichází do Luže ze směru od Skutče. V Luži peážuje se silnicí II/356 a následně prochází obcí Voletice směrem k silnici I/17. Silnice II/356 prochází ve směru od Chrasti obcí Dobrkov, dále společně se silnicí II/305 centrem města Luže a pokračuje směrem k napojení na silnici II/358.

Ostatní místní části jsou napojeny na silnice III. třídy následně: Bělá je napojena silnicí III/35828 na silnici II/356 a silnicí III/30534 na silnici II/305. Brdo a Doly jsou napojeny silnicí III/30532 na silnici II. tř. v Luži a silnicí III/3565 na silnici II/356. Domanice jsou napojeny silnicí III/30531 na silnici II/305 ve Voleticích a silnicí III/30529 na silnici II/305 i II/356. Košumberk je napojen místní komunikací na silnici II/356 a na síť ostatních místních komunikací. Rabouň je napojena účelovou komunikací na síť silnicí III. tř. v Dolech. Radim je napojena silnicí III/3561 na silnici II/356. Srbce jsou napojeny silnicí III/30529 na silnici II/356 i II/305. Zdislav je napojena silnicí III/30532 na silnici II. tř. v Luži.

Obrázek 6: Mapa silnic II. a III. třídy



Zdroj: Ředitelství silnic a dálnic ČR; <https://geoportal.rsd.cz/webappbuilder/apps/7/>



Podle stávajícího Územního plánu Luže je dopravní síť silnic a místních komunikací stabilizovaná, avšak vzhledem k historickému charakteru města s významným turistickým potenciálem a vlivu léčebny na využití centra lze považovat stávající průjezd silnic 2. třídy II/305 a II/356 za nevhodný. Šířkové uspořádání komunikací v centru města neodpovídá jejich kategorii a vytváří nebezpečné dopravní závady. Součástí návrhu územního plánu je přeložka obou hlavních tras mimo centrum města i řešení dílčích dopravních závad. Dále je řešeno alternativní zajištění přístupnosti areálu Hamzovy léčebny mimo historické centrum města ze severovýchodního směru od ulice Žižkova. Stávající přístup ze severu je v kolizi s klidovým charakterem historického centra a nedisponuje dostatečnou parkovací kapacitou pro léčebnu a návštěvníky hradu Košumberk. Místní komunikace jsou funkční skupiny C – obslužné a D1 – se smíšeným provozem. V místních částech kromě Luže jsou většinou jednopruhové, s vyhýbáním do sjezdů a nezpevněných ploch.

Obrázek 7: Mapa komunikací Luže



Zdroj: Agis, <https://www.smsdata.cz/agis/#/map>

V Luži v současnosti není dostatečný počet parkovacích míst pro objekty občanské vybavenosti a odstavných míst pro rezidenční parkování. Nevhodné využití tzv. Andělské cesty k převážně kolmému stání vozidel je řešeno v rámci zlepšení přístupnosti areálu Hamzovy léčebny na pozemku léčebny, který přiléhá k silnici. Parkování pro sportovní plochy v centru města je navrženo mimo obytné plochy města s návrhem nové příjezdové komunikace od jihovýchodu. V přidružených obcích je parkování realizováno převážně na soukromých pozemcích, případně podél místních komunikací. S budováním dalších parkovacích ploch se počítá v souvislosti s řešením stávajícího nevyhovujícího stavu a s případnou novou výstavbou objektů občanské vybavenosti.



Nevyřešené je zajištění parkovišť pro projekt rozvoje turistiky v obci, zvláště ve vztahu k hradu Košumberk. Budoucnost dopravní obslužnosti areálu Hamzovy léčebny se neobejde bez většího parkovacího prostoru. Příjezd do léčebny je jedním z nejvíce frekventovaných míst v Luži, které však nedisponuje příjezdovou cestou vhodnou pro zajištění veřejné dopravy. Zmíněné faktory do jisté míry limitují další rozvoj služeb v areálu léčebny, která je hlavním zaměstnavatelem v Luži a zároveň i jedním z největších na Chrudimsku.

Hromadnou dopravu osob zajišťuje 10 linek autobusů ARRIVA Transport a.s. a ICOM Transport a.s. Autobusové nádraží v Luži se nachází v Komenského ulici a je pouze průjezdné, protože místní šířkové poměry neumožňují otáčení autobusů.

Nejbližší železniční stanice je v Chrasti u Chrudimi (trasa Pardubice – Havlíčkův Brod), dále pak Uhersko nebo Choceň (hlavní tah Praha – Pardubice – Česká Třebová). Návaznost na železniční dopravu v okolních obcích je nedostatečná a nekoordinovaná. Problémem je především návaznost hromadné dopravy na pracovní dobu zaměstnanců dojíždějících do jiných obcí a návaznost regionálních spojů na dálkové. Hůře dostupná jsou regionální centra, kam musí občané dojíždět za specializovanými lékaři a do dalších institucí. Situaci zhoršuje stále výraznější omezování autobusových a železničních spojů ze strany dopravních společností.

Chodníky pro pěší jsou ve městě vybudovány většinou jako oboustranné podél silnic a místních komunikací. V přidružených obcích jsou chodníky pouze na několika málo místech - jednostranné podél průtahů silnic II. tř. Na místních komunikacích chodníky nejsou.

Územím prochází cyklotrasy nadregionálního významu: číslo 4181 Jeníkovice – Nové Hrady; číslo 4195 Horní Jelení – Luže; číslo 4119 Lovětín – Pardubice a číslo 18 Hlinsko – České Petrovice. Jsou vedeny po silniční síti a místních komunikacích. Propojují hlavní místní turistické cíle. Pro zlepšení dosažitelnosti dalšího turisticky zajímavého cíle – židovského hřbitova – je navržena pěší a cyklistická stezka od hradu Košumberk k židovskému hřbitovu, vedená částečně po stávající účelové komunikaci a částečně v navržené stezce v krajině.²⁹

1.1.1.5 Technická infrastruktura

Zásobování pitnou vodou

Zdrojem pitné vody pro skupinový vodovod Luže jsou dva vrty v katastrálním území Zdislav, mají dostatečnou kapacitu pro napojení dalších obcí v rámci plánovaného rozvoje území. Zdroje a jejich ochranná pásma jsou chráněna před znečištěním. Na vodovod jsou napojeny části Luže, Bělá, Dobrkov, Domanice, Radim, Srbce a Voletice. V místních částech Rabouň, Doly (Janovičky) a Brdo bude řešeno připojení na veřejný vodovod, do doby výstavby veřejného vodovodu bude zachováno individuální zásobování vodou z lokálních studní. V části Hlubočice bude zachován stávající stav zásobování z vlastních studní.

Splašková voda, kanalizace, ČOV

Město je odkanalizováno jednotnou kanalizací zakončenou mechanicko – biologickou čistírnou odpadních vod s aerobní stabilizací kalu. Požadavky na likvidaci splaškových vod jsou částečně splněny, částečně v realizaci. Splaškové vody ze zdrojů stávajících a nově

²⁹ Územní plán Luže (textová část str. 186-190); <https://www.chrudim.eu/luze/d-2227>



budovaných ve městě Luže budou svedeny do stávající čistírny odpadních vod. Její kapacita je dostatečná i pro připojení dosud nepřipojených částí. Na stávající kanalizaci jsou napojeny části Luže, Zdíslav a Košumberk. V části Radim a Bělá je vybudována samostatná splašková kanalizace s převedením do ČOV Luže. V částech Srbce, Domanice a Voletice bude zachován individuální systém likvidace splaškových vod, výhledově je navržena možnost realizace kanalizace svedené do ČOV Luže. V části Dobrkov bude zachován individuální systém likvidace splaškových vod, výhledově je navržena možnost realizace oddílné kanalizace svedené do kanalizace v části Bělá. Individuální, případně skupinový způsob likvidace splaškových vod bude zachován v částech Rabouň, Brdo, Doly a Hlubočice.

Dešťové vody

V zastavitelných plochách ve všech sídlech správního území bude dešťová voda z komunikací přednostně zneškodňována vsakem v rámci veřejného prostoru, případně navazující krajiny. Přebytky vody, které není možno zneškodňovat výše uvedeným způsobem, budou odváděny do příkopů s vyústěním do vodoteče. Zneškodňování nekontaminovaných dešťových vod ze zpevněných ploch a staveb bude přednostně řešeno vsakem na pozemku. Kontaminované dešťové vody ploch pro výrobu budou čištěny a dále zneškodňovány v souladu s platnou legislativou.

Energetika

Zásobování elektrickou energií je dostatečně kapacitní i pro plánovaný rozvoj. Vrchní vedení u kostela Panny Marie na Chlumku bude nahrazeno kabelovým vedením, stávající stožárová trafostanice bude nahrazena novou kompaktní trafostanicí. Stávající vrchní vedení v centru bude nahrazeno novými kabelovými rozvody.³⁰ Trafostanice v zájmovém území jsou v dostatečném počtu a výkonu na pokrytí dodávek elektrické energie pro běžnou bytovou a občanskou zástavbu. V současné době nároky vzhledem k plynofikaci obcí významně nerostou. Problém je spíše distribuce výkonu na větší vzdálenost vzhledem k úbytku napětí zejména na vrchním vedení. V řešeném území jsou průmyslové transformační stanice v majetku odběratele. Stávající distribuční síť je v relativně dobrém stavu (zejména nově vybudované kabelové rozvody v nových zástavbách) a je provozována na pokrytí dodávky elektrické energie pro spotřebu stávajících odběratelů.

Telekomunikace

Kabelové trasy telefonních rozvodů vedené paprskově z telefonní ústředny do míst odběru jsou dostatečně kapacitní pro stávající potřebu. V případě nárůstu přípojných míst budou metalické kabely nahrazeny optickými, pokrývajícími veškeré předpoklady rozvoje. Území obce Luže je pokryto signálem pro příjem veřejnoprávní televize i rozhlasu a vysíláním soukromého televizního vysílání z RKS Krásné.

Plynofikace

Plynofikace lokality byla zahájena v roce 1988 vybudováním VTL plynovodu a VTL regulační stanice Luže. Tato koncepce zásobování je již překonaná a dále se nerozšiřuje.

³⁰ Územní plán Luže (textová část str. 22-23); <https://www.chrudim.eu/luze/d-2227>



Bezprostředně na plynovodní síť města Luže navazuje plynofikace katastrálního území Zdislav, která byla provedena v roce 2006. V katastrální území Doly se nenachází žádné plynárenské zařízení. Plynofikace obce Bělá byla provedena v roce 2000. Plynofikace obce Radim byla provedena v roce 1990.

V prostoru katastrálního území Dobrkov není provedena plošná plynofikace. V řešeném katastrálním území prochází plynovod Luže (rok pořízení 1988) a plynovod Slepoticice – Skuteč (rok pořízení 1984).

Katastrální území Voletice bylo plynofikováno v roce 2000. Plynofikována je i obec Domanice. Srbce u Luže nejsou v současné době plynofikovány (od roku 2003 je na hranici obce přiveden STL plynovod).³¹ V plynofikovaných částech Luže, Voletice Zdislav, Radim a Bělá bude rozvoj zajištěn prodloužením STL plynovodu. Části Dobrkov a Srbce budou plynofikovány napojením na přivedené trasy plynovodu. V částech Rabouň, Hlubočice a Doly se o plynofikaci neuvažuje.³²

Veřejné osvětlení

Jsou zpracovány pasporty všech místních částí a celé Luže. Jednotlivá světelná místa jsou kompletně geodeticky zaměřena.

Informační systém

Komunikace veřejné správy města s občany probíhá prostřednictvím **Interaktivního webového portálu**: <https://www.luze.cz/>. Je dostupný i ve verzi, jejíž navigace je maximálně zjednodušená a názorná, obsah zobrazen velkým písmem pro lepší čitelnost a některé části nabízí možnost předčítání: [Zjednodušená verze stránek nejen pro seniory](#)

Prostřednictvím **Facebooku**: <https://www.facebook.com/MestoLuze/>

a Rozhlasu do kapsy – zaveden od roku 2016 jako doplňkový systém informování občanů – **SMS InfoKanálu**. Prostřednictvím stručných SMS zpráv tak mají občané možnost získat jednoduše a rychle informace nejen o plánovaných odstávkách vody či elektřiny, změnách ordinační doby lékařů, stánkových prodeích či kulturních a sportovních akcích, ale slouží též pro krizové řízení v případě povodní či jiných mimořádných situacích.

Hlášením informací **městským rozhlasem**. Na jaře roku 2019 proběhla generální oprava rozhlasu včetně přechodu na nový software (digitalizace), aby hlášení bylo co nejkvalitnější.

Lužským zpravodajem – měsíčníkem města Luže a jeho místních částí. Vychází začátkem měsíce v nákladu 1 400 ks a je zdarma distribuován do všech domácností. Je k dispozici v turistickém informačním centru, městské knihovně, v Hamzově léčebně, na hradě Košumberk, na městském úřadě a dále i v elektronické podobě: <https://www.luze.cz/zivot-ve-meste/luzsky-zpravodaj/>

5.1.1. Obce a regiony

Občanská vybavenost je na velikost města dobrá.

Městský úřad a stavební úřad jsou v budově radnice na náměstí Plukovníka Josefa Koukala.

Základní škola je rozdělena do dvou objektů I. a II. stupně – zřizovatel město Luže. Celková kapacita 500 dětí dostičuje i pro rozvoj obce. V roce 2019 navštěvována 259 žáky,

³¹ Územní plán Luže (textová část str. 200-206); <https://www.chrudim.eu/luze/d-2227>

³² Územní plán Luže (textová část str. 22); <https://www.chrudim.eu/luze/d-2227>



na maximum využita i kapacita školní družiny – 103 dětí (kapacita 75). Zřizovatelem *mateřské školy* umístěné v centru je město Luže. Provozní doba od 6:15 do 16 hodin, celková kapacita 106 dětí v roce 2019 naplněna.³³

Základní umělecká škola je v ulici Komenského.

V Hamzově léčebně se nachází odloučené pracoviště Speciální základní školy, mateřské školy a praktické školy Skuteč, jejímž zřizovatelem je Pardubický kraj.

Nejbližšími středními školami jsou Gymnázium Suverénního řádu maltézských rytířů ve Skutči a Odborné učiliště Chroustovice, které nabízí řadu tříletých oborů vzdělávání.

Lékařská péče:

MUDr. Petr Nosek (od 1. 1. 2020 *MUDr. Petr Michal ml.*) – praktický lékař pro dospělé
BAČKOVSKÝ spol. s r. o. – všeobecné praktické lékařství

MUDr. Dagmar Remešová s.r.o. – gynekologie

MUDr. Jana Pokorná – praktické lékařství pro děti a dorost

O R T O P, spol. s r.o. – Ortotik a protetik

Mgr. Petra Malíková – klinický logoped

VIOLKA Luže s.r.o. – lékárna

MUDr. Martin Šácha, Ph.D. – chirurgická ambulance se zaměřením na péči ve všeobecné chirurgii, proktologii, onkochirurgii – pavilon F v areálu Hamzovy léčebny

Česká aliance pro dialýzu s.r.o. – Hamzovo dialyzační centrum v areálu Hamzovy léčebny

Hamzova odborná léčebna pro děti a dospělé, Luže Košumberk / lůžková následná léčebně rehabilitační péče pro děti a dospělé z celé ČR zajišťuje léčebný rehabilitační program u všech stavů po operacích, úrazech a po onemocněních hybného systému, včetně zánětlivých a cévních (cévní příhoda mozková); Spinální rehabilitační jednotky zajišťují program pro léčbu dětí především s dětskou mozkovou obrnou, Perthesovou chorobou, skoliózou; rehabilitační program u pacientů se sekundárními komplikacemi diabetu; rehabilitační program u poruch hybného systému při onkologické léčbě.

Dále je v areálu léčebny zajištěna poměrně rozsáhlá lékařská ambulantní činnost pro veřejnost související s předmětem hlavní činnosti/rehabilitační (fyzioterapeutická), ortopedická, neurologická, chirurgická, klinická psychologie, interní, dětská neurologie, ortopedická protetika.³⁴

Jako většina služeb ve městě je i síť zdravotní péče nerovnoměrně rozvržena. Obyvatelé ostatních místních částí musí za službami dojíždět.

Česká pošta je v Luži otevřena každý pracovní den do 16 hodin.

Prodej potravin je ve městě Luže zajištěn v provozovně jednoty Hlinsko, firmy Kubík, Firmy Hruška a Plus JIP. V ostatních částech není prodej potravin zajištěn.

Je pokryta základní řada sortimentu prodejen a několik provozoven restauračního charakteru, včetně kavárny a cukrárny.

Čerpací stanice firmy Čepro – Votava CZ se nachází v místní části Košumberk.

³³ Žádost o poskytnutí vzdálené dílčí podpory obce MAS SKCH, z. s., str. 12-13

³⁴ <http://www.hamzova-lecebna.cz/cz/m/poskytovana-pecce/>

6.1.1. Odolné ekosystémy

„Lužsko“ se řadí do krajinářsky hodnotných území v Pardubickém kraji. Leží na okraji Svitavské pahorkatiny – na rozhraní lesnatých výběžků českomoravské vrchoviny a labské nížiny. Území je významné z hlediska ochrany přírody. Nacházejí se zde ekologicky stabilní segmenty krajiny v podobě ucelených lesních komplexů, suchých opukových strání, či zachovalých údolí potoků. Střídají se s intenzivně zemědělsky využívanou krajinou na plochých částech reliéfu. Na uceleném bloku orné půdy chybí stabilizující prvky. Degradovaná hydrologická síť a malá lesnatost zde mají za následek citelné snížení biologické diverzity a ohrožení větrnou i vodní erozí.³⁵

Lesnatost území je průměrná a činí 34 % (ČR 33,3 %). Lesy jsou nerovnoměrně rozděleny a tvoří menší komplex v jižní části, severní část je bezlesnatá. Jedná se o krajinu zemědělskou. V blízkosti se na Skutečsku hojně těžil kámen (žula) a nyní jsou bývalé lomy zatopeny vodou. Geologicky je území velmi pestré a kategorie lesních typů je proto rozmanitá. Opukové stráně na teplých jižních expozicích jsou velmi cenné fytoocenózou i faunou. Vodohospodářsky náleží území do CHOPAV. Lesy jsou velmi rozrůzněné dřevinou skladbou, věkem a vertikální členitostí. Jedná se o lesní kultury ovlivněné činností člověka – se změněnou dřevinnou skladbou.³⁶

Územím protékají vodoteče Novohradka, Krounka a Anenský potok. Významnou vodní nádrží je Voletický rybník s rozlohou 10,8 ha, který je využíván pro rybolov a rekreační účely. Další menší vodní nádrže: Luže – menší rybník v severozápadní části města u Novohradky, v této lokalitě je plánovaná vodní nádrž, která bude sloužit pro rekreační účely; Brdo – rybník v severovýchodní části obce plní funkci retenční nádrže, do rybníku je zaústěna stávající dešťová kanalizace; Dobrkov – rybník v centrální části obce; Domanice – požární nádrž bez trvalého přítoku ve východní části obce; Radim – dva průtočné rybníky na Anenském potoce; Srbce – rybník a požární nádrž. Severozápadní zastavěné části města Luže a prameniště v místní části Zdislav jsou území přímo ohrožená záplavou. Část zastavěného území obce Radim se nachází v záplavové zóně Anenského potoka.³⁷

Část stávající zástavby leží v záplavovém území Novohradky, územní plán rámcově navrhuje protipovodňovou hrázku. V projektu tohoto opatření je třeba spolupracovat se správcem toku, který plánuje výstavbu poldru Krounka, Kutřín. Je možné, že poldr bude vybudován dříve a jeho kapacita bude dostatečná, aby se další opatření na toku nemusela provádět. V rámci posuzovaného území nelze vyloučit vznik nových menších vodních ploch pro posílení přírodních prvků i ke koupání.³⁸

V místní části Zdislav se již od 90. let minulého století vyskytují erozní události. Chatová oblast je zde při přívalových deštích zaplavována masou vody a bahna. Událost je nahlášena na Pozemkovému úřadu v Chrudimi. Tato lokalita je v pořádku na zpracování komplexních pozemkových úprav, který slouží jako základní podklad pro realizaci protierozních opatření (obnova cest a remízků, výsadby stromů, zadržování vody v krajině, řešení meliorací, atd.). Komplexní pozemkové úpravy musí být řešeny společně s katastrem obcí Lhota u Skutče a Štěpánov.

³⁵ Územní plán Luže (textová část str. 181-182); <https://www.chrudim.eu/luze/d-2227>

³⁶ Územní plán Luže (textová část str. 224-225); <https://www.chrudim.eu/luze/d-2227>

³⁷ Územní plán Luže (textová část str. 190-192); <https://www.chrudim.eu/luze/d-2227>

³⁸ Územní plán Luže (textová část str. 215-216); <https://www.chrudim.eu/luze/d-2227>



Území Luže je bohaté na chráněné přírodní lokality a území s vysokou kvalitou ekologické stability, údolí Novohradky patří k nejkvalitnějším z hlediska životního prostředí v rámci republiky. Nenachází se zde významný zdroj znečištění, ani hluku. Na území nebyly shledány plochy s dlouhodobým překračováním limitních hodnot pro ochranu lidského zdraví. Na odstup obytných staveb i výrobních areálů a aktivit je v územním plánu dbáno významnou měrou. Zásadní rozvojová plocha výroby je situována mimo městskou obytnou zástavbu mezi částí Luže a Voletice.³⁹

Obec Luže má schválený *plán odpadového hospodářství*. *Komunální odpad* je svážen pravidelným svozem firmou Technické služby Hlinsko. Na 18-ti stanovištích (hnízdch) ve všech částech města jsou umístěny kontejnery na *tříděný odpad* dělené na papír, plasty a sklo. Dvě z osmnácti hnízd jsou velkoobjemová podzemní a polopodzemní. Přesto je nynější kapacita nedostačující, z čehož plynou každodenní problémy s odkládáním různého odpadu kolem kontejnerů v mnohdy neúnosném množství. Současný systém sice odpovídá běžnému standardu odpadového hospodářství většiny měst v ČR, ale rozhodně neodpovídá trendům 21. století, kde je základním prostředkem efektivního systému odpadového hospodářství především osvěta a motivace občanů k minimalizování odpadů. Možným řešením by mohl být motivační systém odpadového hospodářství a odměňování občanů za důsledné třídění a průběžné snižování objemu odpadu v domácnostech. Jednou z možností je evidence odpadů prostřednictvím kódů a následné vyhodnocování pomocí určeného softwaru odpadového hospodářství. Nedílnou součástí motivace ke snižování produkce odpadů je dostupnost bezobalových prodejen i nákupů na trzích od lokálních farmářů. *Sběrný dvůr* je umístěn v Havlíčkově ulici v areálu skládky Luže-Dolečka, jeho provozovatelem je společnost AVE CZ odpadové hospodářství, s.r.o. Chybí sběr kovů a plechovek formou kontejnerů v Luži i všech místních částech. Kovy lze separovat pouze prostřednictvím sběrného dvora.

Na území města je schválena *skládku inertního odpadu*. Část skládky byla rekultivována, část je funkční. Dále je na území města *plocha staré ekologické zátěže* u Paletína, z hlediska ohrožení životního prostředí hodnocena jako nebezpečná. Jedná se o nebezpečný odpad, ukládaný v minulých letech. Optimálním řešením by bylo její odtěžení a likvidace v souladu se zákony.

V areálu Hamzovy léčebny se nachází *spalovna nebezpečného odpadu*, která byla uvedena do provozu v roce 1994. Kapacita spalovny je cca 120 kg spáleného odpadu za hodinu. Jsou zde páleny převážně infekční odpady ze zdravotnických zařízení, včetně vyřazených léčiv a odpadů z veterinární praxe. Veškeré teplo ze spalovny celoročně využívá léčebna. Vlastníkem i provozovatelem spalovny je Hamzova odborná léčebna pro děti a dospělé.⁴⁰

Ve městě Luže funguje *Výbor pro životní prostředí*, který se průběžně věnuje osvětě ve věci nutnosti pozemkových úprav, boji se suchem, výsadbě stromů (nových alejí), obnově polních cest s novou výsadbou dřevin, či podnětům k vyhlášení nových památných stromů. Je zajištěno specializační vzdělání koordinátora boje se suchem.

Na území obce se nachází mnoho nezajištěných historických studní a vrtů. Zaměstnanci odboru výstavby i členové osadních výborů průběžně vytvářejí jejich seznam a mapují stav vody ve studních. Do budoucna je zájem o obnovu funkčních studní ve všech místních částech včetně řádného zabezpečení těchto vodních staveb tak, aby nedošlo ke znečištění podzemních vod ani k případnému úrazu.

³⁹ Územní plán Luže (textová část str. 60-63); <https://www.chrudim.eu/luze/d-2227>

⁴⁰ Územní plán Luže (textová část str. 213); <https://www.chrudim.eu/luze/d-2227>



7.1.1. Dobré vládnutí

Město Luže je součástí Svazku obcí Košumberska, svazku obcí Komunální služby Hlinecko. Spadá do působnosti MAS Skutečko, Košumbersko a Chrasteko. Pověřeným obecním úřadem je město Skuteč. Partnerským městem je polské město Strzelin. Město Luže je aktivním členem Sdružení místních samospráv ČR (SMS ČR), Svazu měst a obcí (SMO ČR) a Sdružení historických sídel Čech, Moravy a Slezska. Ve všech organizacích se spolupodílí na připomínkování novel zákonů a aktuálních problematik na komunální i vyšší úrovni. Zástupce města Luže je členem představenstva VaK Chrudim a. s. a podílí se tak přímo na řízení největší organizace pro zajištění pitné vody v našem regionu. Působí zde matriční úřad.

Současnou starostkou obce je Bc. Veronika Pešinová, MBA; místostarostou Ing. Pavel Vodvárka. Na řízení obecních záležitostí se podílí 15 členů zastupitelstva, které vzešlo z komunálních voleb v roce 2018. Na ustavujícím zastupitelstvu města Luže byly dne 5. 11. 2018 zřízeny výbory finanční, kontrolní a výbor pro životní prostředí. V roce 2019 a 2020 došlo ke změně ve složení zastupitelstva města.⁴¹ V místních částech Bělá, Dobrkov, Doly, Radim, Rabouň, Srbce a Voletice jsou volené tříčlenné Osadní výbory.⁴²

Na webových stránkách je zveřejněn schválený střednědobý Rozpočtový výhled na období 2018 – 2022 a Rozpočtová opatření.

V Luži je od 1. 4. 2019 do 31. 3. 2021 realizován Projekt Efektivní veřejná správa města Luže, jehož hlavním cílem je zvýšení kvality a efektivnosti procesů veřejné správy ve městě Luže. Dílčím cílem je tvorba strategického plánování, analytický rozbor důležitých oblastí veřejného dění ve městě, provedení pasportizace vybavení města, vzdělávání zaměstnanců úřadu, zefektivnění komunikace s veřejností formou interaktivního webového portálu. Díky komplexnosti a návaznosti projektových aktivit se očekává zvýšení spokojenosti občanů s kvalitou a profesionalitou úředníků a volených zástupců, ale také obecně s kvalitou života ve městě Luže.⁴³

V městě Luži i všech jejích místních částech působí na základě veřejnoprávní smlouvy **Městská Policie Skuteč**. Město Luže se finančně podílí na jejím fungování. Všichni občané mají právo na pomoc městské policie – dlouhodobě ohrožující pobíhající psi; podezření na vznik skládky nebo znečištění; podezření na přestupek; dojde k poškození městského, či soukromého majetku; atd. V případě, že se nejedná o akutní stav, je možno situaci prokonzultovat telefonicky.

Bezpečnost pomáhá zajišťovat **Sbor dobrovolných hasičů Luže**. Město Luže zřizuje **Výjezdovou jednotku sboru dobrovolných hasičů města Luže JPO II**, která zajišťuje pohotovostní službu. Pro tuto jednotku platí specifické podmínky pro technické vybavení. Město Luže kontinuálně pořizuje jednotce, která má v současnosti 19 členů, nejen povinnou výbavu, ale v rámci svých možností také nadstandardní vybavení, které slouží k ochraně občanů a majetku (např. v roce 2019 AED = automatický externí defibrilátor). V roce 2020 byl zakoupen zcela nový zásahový vůz SCANIA v hodnotě 7 800 000,- Kč.

V minulosti v Luži působil asistent prevence kriminality. Mezi nejčastější problémy obcí patří alkohol, rušení nočního klidu, znečišťování veřejných prostranství a okolí domů, poškozování majetku, domácí násilí, záškoláctví. V oblasti bezpečnosti je využívána vyhláška, ale nejsou nastavena systematická preventivní opatření.⁴⁴ V září 2019 byl Index kriminality

⁴¹ <https://www.luze.cz/mestsky-urad-1/vedeni-mesta/zastupitelstvo-mesta/>

⁴² <https://www.luze.cz/mestsky-urad-1/vedeni-mesta/vybory-mesta-luze/>

⁴³ <https://www.luze.cz/mestsky-urad-1/projekty-mesta/efektivni-verejna-sprava-mesta-luze/?ftresult=strategick%C3%BD>

⁴⁴ Žádost o poskytnutí vzdálené dílčí podpory obce MAS SKCH, z. s., str. 9

na území obvodního oddělení Skuteč 3,4. Území je tedy v porovnání s územním odborem Chrudim (7,2) a celorepublikovým indexem kriminality (15,1) poměrně bezpečné.⁴⁵

Projekty města Luže spolufinancované z dotačních titulů realizované od roku 2019:

Název: **Sběrný dvůr Luže**

Poskytovatel dotace: Operační program Životní prostředí (OPŽP)

Název: **Systém odděleného sběru Luže**

Poskytovatel dotace: Operační program Životní prostředí

Název: **Dopravní automobil pro evakuaci a nouzové zásobování obyvatel obcí pro JSDH Luže**

Poskytovatel dotace: Integrovaný Regionální operační program (IROP)

Název: **Cisternová automobilová stříkačka Luže**

Poskytovatel dotace: MVČR-FZŠ, Pardubický kraj, IROP

Název: **Efektivní veřejná správa města Luže**

Poskytovatel dotace: Operační program Zaměstnanost

Název: **Město Luže podporuje zaměstnanost sociálně vyloučených osob na území města**

Poskytovatel dotace: Operační program Zaměstnanost

Název: **Odborná počítačová učebna v ZŠ Luže**

Poskytovatel dotace: Integrovaný Regionální operační program

Název: **Revitalizace veřejné zeleně ve městě Luže**

Poskytovatel dotace: Operační program Životní prostředí

Název: **Rekonstrukce kotelny ZŠ Luže výměna zdroje**

Poskytovatel dotace: Operační program Životní prostředí

Název: **Bezbariérové zpřístupnění hradu Košumberk**

Poskytovatel dotace: Ministerstvo pro místní rozvoj - Národní program podpory cestovního ruchu v regionech

Název: **Luže – Brdo, zajištění zdroje pitné vody**

Poskytovatel dotace: Národní program Životní prostředí

Název: **Luže – Doly, zajištění zdroje pitné vody**

Poskytovatel dotace: Národní program Životní prostředí

Název: **Založení přírodní zahrady pro školní a mimoškolní vzdělávání při ZŠ Luže**

Poskytovatel dotace: Národní program Životní prostředí

1.2 Dotazníkové šetření mezi občany

Anonymní dotazník „Vaše obec, vaše volba“ byl pro Luži přístupný od 16. srpna do 10. prosince 2019. Před zahájením dotazníkového šetření byli občané o jeho konání informováni článkem v Lužském zpravodaji a prostřednictvím webových stránek města Luže. Měli možnost vyplnit dotazník v elektronické (odkaz s informacemi umístěn na webu Luže i na stránkách MAS), či papírové verzi (k dispozici v Turistickém informačním centru a na hradě Košumberk). Celkem bylo odevzdáno 133 odpovědí. 120 odpovědí bylo odesláno elektronicky a 13 odpovědí v papírové podobě. Návratnost dotazníku činí 5,2 % z celkového počtu obyvatel Luže. Cílem šetření bylo zjistit názory obyvatel na spokojenost s životem v obci;

⁴⁵ <https://www.mapakriminality.cz/>



kvalitu a dostupnost služeb; jejich zájem účastnit se dění v obci; identifikovat oblasti, ve kterých spatřují největší problémy; úroveň informovanosti ze strany místní samosprávy; atd.

Veškeré podklady jsou dostupné na webu strategie obcí a dále u zpracovatele.

1.3 SWOT analýza

SWOT je zkratkou tvořenou anglickými slovy Strengths (silné stránky) - pozitivně působící faktory, které město může přímo ovlivňovat; Weaknesses (slabé stránky) - negativně působící faktory, které město může přímo ovlivňovat; Opportunities (příležitosti) - pozitivně působící faktory pocházející z vnějšího prostředí, které město nemůže přímo ovlivnit, ale může je využít a Threats (hrozby) - negativně působící faktory pocházející z vnějšího prostředí, které město nemůže přímo ovlivnit, ale může eliminovat jejich dopad.

Smyslem využití SWOT analýzy při tvorbě strategického plánu je shrnutí vnějších a vnitřních faktorů dle dat získaných ze socioekonomické analýzy a z výsledků dotazníkového šetření. Vznikne tak východisko pro formulování strategických cílů v návrhové části dokumentu, přičemž se předpokládá, že město dosáhne strategického úspěchu maximalizací silných stránek a příležitostí při minimalizaci nedostatků a hrozeb. Fokussní skupiny na veřejném projednání stanoví, co je dobré (funguje), co chybí či je realizováno s omezeními a zároveň, jaké jsou možnosti dalšího rozvoje či limity neovlivnitelné v daném městě.

Pro strategii rozvoje města Luže bylo stanoveno 6 klíčových oblastí rozvoje, které jsou v souladu s členěním dokumentu Strategický rámec ČR 2030. První veřejně přístupné setkání fokusních skupin se uskutečnilo dne 30. ledna 2020 v sokolovně v Luži. Proběhla diskuse o platnosti jednotlivých bodů předložené SWOT analýzy, na jejímž základě byly určeny prioritní silné a slabé stránky, příležitosti i hrozby. Všechny připomínky a návrhy z jednání byly následně zpracovány do SWOT analýzy.

SILNÉ STRÁNKY	SLABÉ STRÁNKY
LIDÉ A SPOLEČNOST	
<ul style="list-style-type: none"> ↑ Výhodná geografická poloha – klid, blízkost přírody, atraktivita pro bydlení ↑ Tradice spolkové činnosti / činnost evidovaných zájmových sdružení a spolků ↑ Hamzova léčebna – symbol péče o zdraví, potenciál pro zvýšení návštěvnosti města 	<ul style="list-style-type: none"> ↓ Nárůst podílu sociálně nepřizpůsobivých obyvatel, nepořádek, hluk; koncentrace obyvatel žijících ve špatných hygienických podmínkách ↓ Chybí zubař ↓ Nedostatek sportovišť, zvláště v místních částech
HOSPODÁŘKÝ MODEL	
<ul style="list-style-type: none"> ↑ Turisticky atraktivní cíle v obci i blízkém okolí – přírodní i historické zajímavosti, skrytý potenciál pro Luži a okolí ↑ Hamzova léčebna – významný zaměstnavatel ↑ Zásadní rozvojová plocha výroby je situována mimo městskou obytnou zástavbu mezi částí Luže a Voletice 	<ul style="list-style-type: none"> ↓ Nedostatek parkovacích kapacit ve městě, pro léčebnu a návštěvníky hradu Košumberk ↓ Špatný technický stav místních komunikací a chodníků, absence chodníků, nebezpečná místa na komunikacích, nebezpečná místa pro přecházení, špatné osvětlení v některých částech ↓ Nedostatečná dopravní obslužnost z místních částí k lékařům, do škol a na úřady, ...



ODOLNÉ EKOSYSTÉMY	
<ul style="list-style-type: none">↑ V území se nenachází významný zdroj znečištění, ani zdroj hluku - viz územní plán města↑ Nadprůměrně kvalitní krajinný ráz hlubokého údolí Novohradky lemovaného lesním porostem↑ Pravidelný svoz komunálního odpadu, 18 stanovišť na tříděný odpad, sběrný dvůr	<ul style="list-style-type: none">↓ Chybějící kanalizace v místních částech, chybějící vodovod - Brdo, Janovičky, Doly, Rabouň↓ Plocha staré ekologické zátěže u Paletína, která je hodnocena z hlediska ohrožení životního prostředí jako nebezpečná – je monitorována↓ Pěstování brukve řepky olejky v nevhodných podmínkách - erozní ohrožení půdy
OBCE A REGIONY	
<ul style="list-style-type: none">↑ Historické centrum zachovává stávající urbanistickou strukturu s preferencí funkcí občanské vybavenosti a přívětivého bydlení↑ Geografická poloha – potenciál pro zachování biologické rozmanitosti (biodiverzity), ekologická stabilita krajiny↑ Komunikace a partnerství - nadregionální spolupráce; mezinárodní kontakty; členství ve svazku obcí Košumberska, MAS Skutečko, Košumbersko, Chrastecko, z.s.; SMS ČR; SMO ČR	<ul style="list-style-type: none">↓ Nedostatek parcel pro výstavbu rodinných domů, nedostatek bytů a bytových domů↓ Úbytek ekonomicky aktivního obyvatelstva, nárůst počtu obyvatel ve věku 65 a více let↓ Přetrvávání a růst dlouhodobé nezaměstnanosti (zvyk žít z podpory) / existence sociálně vyloučené lokality
GLOBÁLNÍ ROZVOJ	
<ul style="list-style-type: none">↑ Zvyšování atraktivity města a služeb poskytovaných pro návštěvníky v návaznosti na podporu zdraví a rozvoje cestovního ruchu↑ Existence úspěšných aktivit malých a středních podnikatelů↑ Náboženské a kulturní tradice: významné mariánské poutní místo s nepřetržitou 320 letou historií poutí, tradice vrkáčů v Radimi, ...	<ul style="list-style-type: none">↓ Nedostatečná kapacita pro volnočasové aktivity obyvatel s důrazem na sportovní aktivity obyvatel místních částí↓ Neexistence nadregionálních koncepcí v oblasti silniční dopravy↓ Nedostatek financí na opravy památek a související infrastruktury
DOBŘE VLÁDNUTÍ	
<ul style="list-style-type: none">↑ Zefektivnění komunikace s občany, zvyšování transparentnosti městské agendy↑ Řízená správa a rozvoj města-hospodárný a rozpočtově transparentní přístup↑ Péče o bezpečnost občanů – veřejnoprávní smlouva s Městskou policií Skuteč	<ul style="list-style-type: none">↓ Úbytek ekonomicky aktivního obyvatelstva, nárůst počtu obyvatel ve věku 65 a více let /nízká motivace něco měnit, účastnit se veřejného života↓ Problémy se sociálním začleňováním - sociální struktura obyvatelstva v některých lokalitách neodpovídá tradičnímu způsobu komunikace↓ Rušení nočního klidu, problémové soužití se sociálně nepřizpůsobivými spoluobčany – znečišťování veřejných prostranství a okolí domů, poškozování majetku, záškoláctví



PŘÍLEŽITOSTI	HROZBY
LIDÉ A SPOLEČNOST	
<ul style="list-style-type: none"> ➤ Víceúčelová hřiště – zaměřená na dorost (venkovní posilovna, skatepark, dráha pro inline bruslení, koloběžky) ➤ Podpora předškolního i dalšího vzdělávání, investice do objektů občanské vybavenosti ➤ Rozvoj aktivit a vybavení spolkové činnosti ve městě 	<ul style="list-style-type: none"> ➤ Koncentrace sociálně slabých obyvatel žijících ve špatných hygienických podmínkách, nárůst podílu sociálně nepřízpůsobivých obyvatel - nepořádek, hluk ➤ Dětský lékař – není zajištěna náhrada za stávající lékařku ➤ Nedostatečná kapacita MŠ vzhledem k novele školského zákona (povinnost přijímat dvouleté děti od roku 2020)
HOSPODÁŘKÝ MODEL	
<ul style="list-style-type: none"> ➤ Sociální zařízení na zřícenině hradu Košumberk ➤ Oprava a výstavba chodníků, oprava osvětlení, zlepšit dopravní značení ➤ Vybudování obchvatu kolem Luže 	<ul style="list-style-type: none"> ➤ Další omezování autobusových i návazných železničních spojů ze strany dopravních společností ➤ Nedostatek vhodných rozvojových ploch pro rozvoj podnikání a zaměstnanosti ➤ Nadměrná nákladní doprava související se stavbou D35
ODOLNÉ EKOSYSTÉMY	
<ul style="list-style-type: none"> ➤ Zachování významných ploch zeleně, jejich ochrana a údržba, zlepšení údržby veřejných prostranství ➤ Obnova starých polních cest ve vlastnictví města; 1x ročně podzimní seč u vybraných míst ➤ Řešit systém likvidace splaškových vod v částech Brdo, Dobrkov, Doly, Domanice, Srbce, Rabouň, Voletice 	<ul style="list-style-type: none"> ➤ Zemědělská výroba – pesticidy, zdroje znečištění ➤ Změna vodních režimů vyvolaná klimatickými změnami ➤ Plocha staré ekologické zátěže u Paletína, která je hodnocena z hlediska ohrožení životního prostředí jako nebezpečná – je monitorována
OBCE A REGIONY	
<ul style="list-style-type: none"> ➤ Zlepšit architektonickou a stavebně technickou úroveň některých lokalit, která povede k výstavbě bytových domů ➤ Řešit zásobování pitnou vodou Doly, Brdo, Rabouň, Janovičky ➤ Ochrana urbanistických a kulturních hodnot v území (péče o památky) 	<ul style="list-style-type: none"> ➤ Chybějící vodovod, kanalizace, plyn – místní části ➤ Nízká motivace sociálně slabých obyvatel k péči o nejbližší okolí a péči o zdraví ➤ Stárnutí populace, demografické trendy



GLOBÁLNÍ ROZVOJ

- **Zavádění energeticky úsporných opatření s ohledem na ochranu životního prostředí**
- Zvyšování atraktivity města a poskytovaných služeb pro návštěvníky v návaznosti na rozvoj cestovního ruchu
- Podpora podnikatelských subjektů

- **Nedostatečná nabídka atraktivních pracovních míst pro mladé vysokoškolsky vzdělané lidi - „odliv mozků“**
- Malý zájem podnikatelů o přesahy svých aktivit do globálního rozvoje
- Nedostatek financí na realizaci opatření šetrných k životnímu prostředí

DOBŘE VLÁDNUTÍ

- **Zvýšit počet účastníků na veřejných projednáváních**
- Aktivní zapojení obyvatel obce do procesu strategického plánování – obnova a upevnění pocitu sounáležitosti obyvatel s územím, ve kterém žijí; širší využití potenciálu efektivity komunikace s veřejností (digitalizace, systémy kvality, přívětivý úřad-placení správních poplatků platební kartou)
- Podpora podnikání a služeb, tvorba nových pracovních míst







- **Nezájem občanů o veřejné dění**
- Rozpad sociálně vyloučených lokalit do většího počtu menších celků, jejich přesun do obcí s málo funkční infrastrukturou
- Problémové soužití komunit, chybí společné slavnosti, tradice

2 Strategická (návrhová) část

Návrhová část Strategického dokumentu rozvoje města Luže („Strategický dokument rozvoje města“) vytyčuje základní směry budoucího vývoje do roku 2025 a umožňuje vedení města rozpoznat potenciál jeho rozvoje ve střednědobém až dlouhodobém období. Vychází z charakteristiky města, SWOT analýzy a výstupů jednání fokusních skupin. Zapojením vedení města, odborné veřejnosti i širší veřejnosti vznikl dokument, který byl k dispozici veřejnému připomínkování. Jeho úspěšnost je bezprostředně závislá na tom, zda zůstane „živým“ dokumentem, což předpokládá provádění potřebných aktualizací.

Dokument rozvoje vychází z již zpracovaných dokumentů a podkladů na úrovni města i vyšších územních celků, aby byla zajištěna jejich vzájemná propojenost.

V následující tabulce je znázorněn soulad oblastí rozvoje strategického dokumentu města se Strategií regionálního rozvoje (SRR 21+) a strategickým rámcem rozvoje ČR.

Oblasti rozvoje			
Strategický dokument města Luže	SRR 21+	ČR 2030	
Lidé a společnost	Kvalita života, občanská společnost	Lidé a společnost	
Hospodářský model	Ekonomický rozvoj	Hospodářský model	
Odolné ekosystémy	Kvalita prostředí	Odolné ekosystémy	
Obce a regiony		Obce a regiony	
Globální rozvoj	Sítě	Globální rozvoj	
Dobré vládnutí	Veřejná správa a regionální rozvoj	Dobré vládnutí	

Na základě širšího kontextu se v současné době hovoří o pěti hnacích mechanismech chytrého venkova.

Pět hnacích mechanismů chytrého venkova:

1. Reakce na vylidňování a demografické změny.
2. Hledání místního řešení škrtů ve veřejných financích a centralizace veřejných služeb.
3. Využívání vazeb s malými a velkými městy.
4. Maximalizace role venkovských oblastí při přechodu na oběhové a nízkouhlíkové. Hospodářství.
5. Podpora digitální transformace venkovských oblastí.⁴⁶

⁴⁶ https://enrd.ec.europa.eu/sites/enrd/files/enrd_publications/publi-enrd-rr-26-2018-cs_0.pdf, str. 8



Novým tématem v oblasti tvorby strategií rozvoje obcí je důraz na zavádění SMART řešení při vytváření dobrých podmínek pro život lidí (well-being), a to kdekoli v České republice. Projekt SMART City Česko je oporou pro připravovanou koncepci SMART venkova. Jedná se jak např. o inovace v dosavadních technologických nástrojích, výrobcích, postupech a službách, tak o zcela nová řešení společných potřeb území s cílem posílit odolnost regionů upevňováním jejich soudržnosti.

SMART řešení by vždy měla splňovat následující principy, na nichž je tato koncepce založena:

- Princip odolnosti - odolnost lidí a komunit, lokální ekonomiky, prostředí a soudržnosti v území.
- Princip „krátkých vzdáleností“ – vše, co je možné zajistit lokálně, je třeba zajistit lokálně.
- **Princip spolupráce k dosažení efektivity řešení** - spolupráce se všemi partnery v území (formou tzv. participativního designu).
- Princip jednoho řešení s několika rovnocennými efekty – řešení více potřeb najednou holistickým přístupem.
- Princip koheze a komplementarity – nové řešení vede k vyrovnávání příležitostí, snižuje tenze, řešení na sebe navazují.
- Princip změny směru - služby a práce chodí za lidmi, ne lidé za prací a službami.
- Princip horizontálního a vertikálního propojení - spolupráce a propojení na všech úrovních je základním předpokladem pro dosažení odolnosti a soudržnosti.
- Princip hodnocení řešení z hlediska posílení odolnosti - lidí, komunit a území, k využití digitalizace a výzkumu jako nástrojů, které přinášejí nové technologické nástroje a inovativní řešení, k dosažení uhlíkové neutrality.



... každá kapka tvoří oceán, v každé obci jde o její udržitelný rozvoj. Organizace spojených národů toto vyjádřila *sedmnácti cíli*, které mají být dosaženy do roku 2030. Zohledňují základní témata udržitelnosti na světové úrovni. Ne všechny cíle se však konkrétně dotýkají každé obce nebo města v plném rozsahu.⁴⁷

Součástí Strategie rozvoje Pardubického kraje 2021-2027 je příloha 1.25: Přehled koncepcí Pardubického kraje.

Odkazy na výše uvedené dokumenty jsou součástí strategie města Luže pro upřesnění často používaných nových termínů v souvislosti se strategickým plánováním.

⁴⁷ http://prosperujiciobecbudoucnosti.cz/wp-content/uploads/2020/03/SMART-Cesko_jak-uskutecnit-SMART-reseni.pdf



2.1 Rozvojová střednědobá vize

Úloha vize – odpovídá na otázku, jakého stavu rozvoje chce město v budoucnu dosáhnout.

Vize města Luže:

Město Luže hrdě pokračuje ve své více než šest století dlouhé historii regionálního střediska řemesel, obchodu, zemědělství a duchovních tradic. Představuje významnou oporu pro své okolí péčí o tradiční životní hodnoty venkova (rodina, sousedé, pomoc bližnímu, vzdělání, poctivý obchod) a úctou k přírodním zdrojům. Tím dává rovné šance na příjemný život, ekonomickou stabilitu a zdravý přístup k životu všem svým obyvatelům.

Pro naplnění strategické vize jsou stanoveny rozvojové oblasti, na které by se město v daném časovém horizontu mělo při realizaci rozvojové strategie soustředit. Proto je dokument rozdělen do výše uvedených šesti rozvojových oblastí (v souladu s členěním dokumentu Česká republika 2030). Specifické cíle slouží k upřesnění strategických cílů. Opatření zastřešují soubor konkrétních aktivit a stanoví přístup k řešení.

2.2 Strategické cíle, specifické cíle, opatření

V následujících tabulkách jsou **OBLASTI** rozvoje číslovány římskými číslicemi **I - VI**. **STRATEGICKÉ CÍLE** jsou označeny takto: první číslice (římská) je číslem oblasti, druhá značí pořadí cíle v dané rozvojové oblasti.

SPECIFICKÉ CÍLE jsou označeny třemi číslicemi – první znamená příslušnost k dané oblasti rozvoje, druhá příslušnost ke strategickému cíli a třetí určuje jeho pořadí.

OPATŘENÍ jsou označena čtyřmi číslicemi – první značí příslušnost k dané oblasti rozvoje, druhá k strategickému cíli, třetí k specifickému cíli a čtvrtá určuje jeho pořadí.

I. Lidé a společnost

Luže je menším městem s bohatou historií a zachovalým historickým centrem, které se rozkládá na rozhraní Labské nížiny a Českomoravské vrchoviny. V jeho území a blízkém okolí najdeme mnoho vzácných přírodních útvarů a jedinečných kulturních památek. Přiměřená kvalita občanské vybavenosti spolu s dobrou dojezdovou vzdáleností do větších center vytváří předpoklady pro spokojený život obyvatel a zároveň zvyšuje atraktivitu města pro případné zájemce o trvalé bydlení. Kvalita bydlení se opírá o pravidelnou modernizaci města v souladu s aktuálními trendy. Město Luže je také symbolem péče o zdraví. Působí zde Hamzova léčebna jako největší zaměstnavatel regionu, která díky Hamzovu parku a arboretu představuje významný turistický cíl, ale v této souvislosti s sebou nese potřebu zajistit dostatek parkovacích ploch.

Město dlouhodobě podporuje činnost místních spolků. Děti mají k dispozici poměrně širokou nabídku volnočasových aktivit (kroužky, ZUŠ, rodinné centrum DaR). Přiměřená



organizace jejich volného času je prevencí ke vzniku sociálně patologických jevů. Kvalitní zázemí pro volnočasové aktivity pro všechny věkové skupiny obyvatelstva je trvalým tématem rozvoje města. V současné době je vnímána potřeba rozšiřování klidových zón a reprezentativních prostranství vytvářejících prostor pro spokojený komunitní život obyvatel.

Oblast	Strategický cíl	Specifický cíl	Opatření
I Lidé a společnost	I.1 Zlepšování kvality života obyvatel s důrazem na sociálně vyloučené lokality (SVL)	I.1.1 Kvalitní bydlení a životní podmínky ve městě	I.1.1.1 Podpora kvality bydlení
			I.1.1.2 Rozvoj služeb ve městě
			I.1.1.3 Rozvoj infrastruktury města ⁴⁸ / veřejné budovy
			I.1.1.4 Péče o veřejná prostranství ⁴⁹
		I.1.2 Prorodinná opatření	I.1.2.1 Podpora komunitních aktivit s vazbou na tradice a mezigenerační spolupráci
			I.1.2.2 Podpora prorodinných aktivit
		I.1.3 Volnočasová a zájmová činnost	I.1.3.1 Podmínky pro rozvoj spolkových aktivit
			I.1.3.2 Podpora volnočasových (kulturních a sportovních) aktivit

Čeho chceme dosáhnout?

- Spokojeného bydlení všech obyvatel ve městě.
- Moderních služeb dostupných v místě bydliště.
- Technického stavu infrastruktury a nemovitého majetku města odpovídajícího kvalitou, dostupností i kapacitou aktuálním potřebám.
- Dobrého stavu veřejných prostranství, klidových zón a životního prostředí na území města.
- Sounáležitosti obyvatel s místem, kde žijí, vytvořením podmínek pro spokojený rodinný život.
- Rozvíjení činnosti spolků jako základního kamene života na venkově.
- Pestré nabídky možností trávení volného času ve smyslu kulturních, sportovních a dalších volnočasových aktivit.

⁴⁸ Výstavba, rekonstrukce, opravy a údržba

⁴⁹ Zřizování, obnova a údržba veřejné zeleně



II. Hospodářský model

Větší část území je plynofikována, napojena na rozvod vody a kanalizaci, vybudována ČOV. Dle finančních možností města je prioritou zajištění stejného rozsahu služeb i pro místní části.

V území se nachází řada památek, o které je třeba pečovat. Kromě podpory rekonstrukcí, revitalizací a renovací je důležité rozšiřovat možnosti jejich využití např. pro potřeby obyvatel města, v čemž může pomoci propagace a kvalitní informovanost obyvatel za pomoci moderních technologií. Pro rozvoj cestovního ruchu je nezbytné zkvalitňovat občanské vybavení včetně ubytovacích a stravovacích kapacit. Propojení kulturních a církevních tradic je cestou pro zviditelnění regionu, kdy například nepřetržitá 320letá historie mariánských poutí na Chlumek představuje zajímavou příležitost jak pro zahraniční návštěvníky, tak příležitost pro místní podnikatele.

Městem prochází silnice, která představuje řadu dopravně-bezpečnostních komplikací (nyní extrémně zatěžována nákladními automobily zajišťujícími materiál na výstavbu D35). Řešením je např. vybudování obchvatu kolem města, který by zabránil vjezdu tranzitní dopravy na jeho území, výrazně by napomohl bezpečnosti provozu a ochránil historické centrum.

Oblast	Strategický cíl	Specifický cíl	Opatření
II Hospodářský model	II.1 Zlepšování dostupnosti služeb	II.1.1 Bezpečnost provozu, alternativní druhy dopravy	II.1.1.1 Podpora kvality a bezpečnosti dopravní infrastruktury
		II.1.2 Rozvoj cestovního ruchu a souvisejících služeb	II.1.2.1 Podpora rozvoje cestovního ruchu a spolupráce místních podnikatelských subjektů
			II.1.2.2 Péče o památky jako zdroje příjmů
		II.1.3 Podpora lokální produkce a spolupráce místních firem	II.1.3.1 Zajištění podmínek pro rozvoj nových forem podnikání, podpora inovací

Čeho chceme dosáhnout?

- Zlepšení dopravní infrastruktury a dopravní obslužnosti, dostatku parkovacích míst, zajištění bezpečnosti provozu.
- Lepší nabídky služeb podporujících rozvoj cestovního ruchu.
- Využití potenciálu místních podnikatelů, inovací a rozmanitých forem podnikání.
- Zajištění hospodárné péče o památky a rozvoje nástrojů digitalizace.



III. Odolné ekosystémy

Samospráva města se snaží o rozvoj v souladu s principy udržitelného rozvoje, minimalizaci vlivu znečištění a jeho dopadu na globální změny klimatu; zajišťuje funkční odpadové hospodářství; dostatečnou informovanost, výchovu, vzdělávání a osvětu pro zdravé životní prostředí. Ve městě a blízkém okolí nevznikají provozy zatěžující životní prostředí, řeší se odstranění plochy staré ekologické zátěže.

Území spadá do povodí významného vodního toku Novohradky, kde při průtoku velkých vod dochází k záplavám. Je třeba zajistit ochranu města před povodněmi spoluprací s podnikem Povodí Labe, který plánuje realizaci stavby ochranného prvku - suchého poldru Kutřín - ke stabilizaci situace.

Pro aktivní využívání okolní krajiny je třeba obnovovat cestní síť v krajině spolu s výsadbou doprovodné zeleně a zajistit tak dobrou prostupnost pro chodce, turisty a cyklisty, kterou bude možné plnohodnotně využívat pro rekreační účely.

Město se zaměří se na ochranu a posílení ekologické stability krajiny, odolnost vůči vodní a větrné erozi a vytváření podmínek pro návrat původních biotopů.

Oblast	Strategický cíl	Specifický cíl	Opatření
III Odolné ekosystémy	III.1 Péče o prostředí města a šetrné využívání krajiny	III.1.1 Dobudování a modernizace stávající technické infrastruktury v oblasti péče o životní prostředí	III.1.1.1 Zásobování vodou a energiemi na principech udržitelného rozvoje
		III.1.2 Zajištění ekologického a environmentálního přístupu k životnímu prostředí	III.1.2.1 Zlepšování prostupnosti území
			III.1.2.2 Vytváření podmínek pro zadržování vody v krajině a protipovodňová opatření
			III.1.2.3 Environmentální komunitní aktivity
III.1.3 Recyklace, péče o zdroje	III.1.3.1 Minimalizace negativních vlivů znečištění na životní prostředí		

Čeho chceme dosáhnout?

- Snižování míry znečištění životního prostředí (např. snižováním produkce komunálního odpadu a dalších vlivů znečištění).
- Zodpovědného přístupu k nakládání se zdroji (např. systematická péče o vodní a další přírodní zdroje ve městě).
- Aktivního zapojení obyvatel města do ochrany životního prostředí a do oběhového hospodářství.
- Zmírňování dopadu klimatických změn na životní prostředí.



IV. Obce a regiony

Město Luže aktivně spolupracuje s dalšími obcemi a aktéry (svazky obcí, MAS, apod.) v regionu a otevírá si tak cestu k realizaci společných projektů, na které by chyběl finanční i personální potenciál a které se tak stávají efektivnější a hospodárnější.

Svoji pozornost nyní zaměří především na místní podnikatelské subjekty, protože lokální produkty a projekty zvyšují nejen kvalitu života ve městě, ale i jeho atraktivitu pro návštěvníky. Podpora lokálního podnikání umožní zlepšit zaměstnanost místních obyvatel a tím podpoří nejen celkový hospodářský růst města, ale i kvalitu rodinného života jeho obyvatel. Jedná se např. o potenciál realizace společenských akcí, péči o vzhled města, údržbové aktivity, propagaci a informovanost, apod. Snahou o maximální zapojení obyvatel do dění ve městě se posílí prostor pro komunitní soudržnost.

Oblast	Strategický cíl	Specifický cíl	Opatření
IV Obce a regiony	IV.1 Zlepšování regionální spolupráce v návaznosti na aktuální potřeby venkova	IV.1.1 Podpora lokální soběstačnosti, vyvážený urbánní rozvoj	IV.1.1.1 Vytváření příznivých podmínek pro rozvoj podnikání, podpora inovací
		IV.1.2 Posilování lokální soudržnosti s ohledem na zapojení místních částí	IV.1.2.1 Rozšiřování a posilování lokálních partnerství (spolupráce)
		IV.1.3 Rozvoj komunit	IV.1.3.1 Zvyšování participace komunit

Čeho chceme dosáhnout?

- Zlepšení technického zázemí pro rozvoj podnikání a zavádění inovací.
- Rozvoje lokální spolupráce a koordinovaných způsobů řešení.
- Aktivního zapojení všech aktérů do rozvoje města.

V. Globální rozvoj

Město Luže nadále rozvíjí a prohlubuje spolupráci s Pardubickým krajem a obcemi ČR v oblasti připravenosti na řešení globálních problémů. Využívá příklady dobré praxe a zkušeností prostřednictvím navázání spolupráce jak doma, tak se vzdálenějšími obcemi v zahraničí. Zlepšuje koordinaci rozvoje města v návaznosti na strategie rozvoje ČR a při řešení globálních problémů zohledňuje soudržnost v rámci EU, OSN, apod.



Oblast	Strategický cíl	Specifický cíl	Opatření
V Globální rozvoj	V.1 Zohledňování globálních trendů v každodenním životě lidí	V.1.1 Realizace integrovaných řešení s nadregionálními partnery	V.1.1.1 Rozvoj stávající spolupráce a navazování nových partnerství
		V.1.2 Posilování společenské odpovědnosti a zohlednění regionálních specifik	V.1.2.1 Sledování globálních trendů (se světovým dopadem ⁵⁰), připravenost na klimatickou změnu, zohlednění lokálních potřeb
			V.1.2.2 Uvádění opatření na ochranu zdraví do praxe

Čeho chceme dosáhnout?

- Zvýšení připravenosti na klimatickou změnu.
- Koordinace aktivit při řešení globálních problémů.

VI. Dobré vládnutí

Město Luže opírá oblast vládnutí o dobrou znalost místních potřeb a problémů. Díky činnosti městské policie Skuteč je situace v oblasti bezpečnosti a veřejného pořádku poměrně stabilizovaná. Aktuálním rizikem je vysoká intenzita silničního provozu související s nákladní dopravou (nyní i výstavba D 35).

Pro nalezení efektivních řešení slabých míst města je nezbytná ochota občanů aktivně se zapojovat do rozhodovacích procesů a komunitních aktivit. Účinným nástrojem se může stát využití moderních metod řízení a nových technologií, díky kterým se zvýší efektivita komunikace s veřejností, posílí se i transparentnost činnosti zastupitelů města a ekonomicky zdravého hospodaření.

Město bude podporovat zdravý patriotismus a aktivní zapojení občanů, např. využitím participativního rozpočtu, díky kterému mohou občané realizovat své návrhy.

⁵⁰ Např. Covid pandemie



Oblast	Strategický cíl	Specifický cíl	Opatření
VI Dobré vládnutí	VI.1 Zapojení veřejnosti do života města (participace a partnerství)	VI.1.1 Uplatňování postupů zvyšujících efektivitu veřejné správy	VI.1.1.1 Nastavení efektivní komunikace mezi úřadem a občany
		VI.1.2 Zvyšování pocitu bezpečí obyvatel a příjemného bydlení	VI.1.1.2 Zajištění podmínek pro bezpečný a příjemný život včetně místních částí

Čeho chceme dosáhnout?

- Pozitivního vnímání města ze strany veřejnosti.
- Efektivního využívání nástrojů digitalizace služeb včetně úřadu.
- Aktivního zapojení občanů do dění ve městě.

3 Implementace

Pro úspěšnou implementaci strategického dokumentu města je třeba stanovit způsob realizace navrhovaných záměrů a definovat všechny aktéry, kteří se do samotné realizace strategického dokumentu mohou aktivně zapojovat včetně stanovení zodpovědnosti.

3.1 Akční plán

Priorita v každé oblasti rozvoje je barevně zvýrazněna a platí do nejbližší aktualizace.

Oblast rozvoje	I Lidé a společnost				
Opatření	Rozvojová aktivita	Zdroj financování	Předpokládané náklady (Kč)	Odpovědnost	Termín realizace
I.1.1.2 Rozvoj služeb ve městě	Digitalizace služeb (pošta, zdraví, vzdělání, kultura, ...) např. eshop, informační systémy	rozpočet obce, dotace	nyní nelze určit	vedení města (rada, zastupitelstvo)	do roku 2023
	Zlepšování občanské vybavenosti (rekonstrukce budovy pošty, schody a kanalizace mezi náměstím a ulicí Jeronýmova, rekonstrukce objektu zdravotního střediska, vybudování parkoviště u Chlumku)	rozpočet obce, dotace	výše nákladů – viz tabulka v příloze	zastupitelstvo	do roku 2023
	Služby v oblasti zdraví (posilování ochrany zdravého životního stylu), vytváření atraktivních podmínek pro zajištění zdravotní péče (dětský lékař, vybavení ordinací, sdílené služby / bezbariérovost a zvyšování kvality – např. Hamzova léčebna)	rozpočet obce, dotace	500 000	rada	do roku 2023
	Nové formy vzdělávání včetně celoživotního (rekvalifikace, e-learning, zvyšování odbornosti, poradenské aktivity pro podnikatele, motivační semináře, vzdělávání veřejnosti, VU3V)	rozpočet obce, dotace	200 000	starosta	do roku 2023



	Nové služby pro seniory (kavárna v komplexu pečovatelských domů)	rozpočet obce, dotace	nyní nelze určit	vedení města (rada, zastupitelstvo)	do roku 2023
	Péče o kvalitu vzdělávání / MŠ, ZŠ, komunitní škola, rodinné centrum (přírodní zahrada ZŠ Luže, přírodní zahrada MŠ Luže)	rozpočet obce, dotace	výše nákladů – viz tabulka v příloze	zastupitelstvo	do roku 2023
I.1.1.1 Podpora kvality bydlení	Bytová výstavba	rozpočet obce, dotace	nyní nelze určit	vedení města (rada, zastupitelstvo)	do roku 2023
	Získání pozemků pro výstavbu rodinných domů do majetku obce / zasiťování parcel	rozpočet obce, dotace	2 000 000	zastupitelstvo	do roku 2023
	Rekonstrukce objektů v ulicích Husova 56, Jeronýmova č.p. 124, U Stadionu 259, U Stadionu 257, Komenského 286, Komenského 132	rozpočet obce, dotace	výše nákladů – viz tabulka v příloze	vedení města (rada, zastupitelstvo)	do roku 2023
	Kamerový systém	rozpočet obce, dotace	nyní nelze určit	vedení města (rada, zastupitelstvo)	do roku 2023
	Nabídka rozmanitých forem bydlení (podporované, krizové, přístupné)	rozpočet obce, dotace	nyní nelze určit	vedení města (rada, zastupitelstvo)	do roku 2023



I.1.1.3 Rozvoj infrastruktury města ⁵¹ (veřejné budovy)	Péče o veřejné budovy a veřejné prostory v majetku obce / rekonstrukce kotelny ZŠ Luže; rekonstrukce oplocení u 1. stupně ZŠ; obnova hřbitovní zdi Janovičky, Voletice, Bělá; rekonstrukce učeben na 2. stupni ZŠ; rekonstrukce budov sloužících jako zázemí pro technické služby města	rozpočet obce, dotace	výše nákladů – viz tabulka v příloze	zastupitelstvo	do roku 2023
I.1.1.4 Péče o veřejná prostranství ⁵²	Revitalizace veřejné zeleně	rozpočet obce, dotace	5 000 000	zastupitelstvo	do roku 2023
	Plán pod Chlumkem dle architektonické soutěže	rozpočet obce, dotace	12 000 000	zastupitelstvo	do roku 2023
	Místo pro setkávání Janovičky	rozpočet obce, dotace	300 000	rada, zastupitelstvo	do roku 2022
I.1.2.2 Podpora prarodinných aktivit	Zvyšování rodičovských kompetencí na podporu soudržnosti a funkčnosti rodiny (motivační a osvětové aktivity, aktivity na prevenci sociálního vyloučení)	rozpočet obce, dotace	200 000	rada	do roku 2023
	Sladování rodinného a pracovního života (péče o děti nebo stárnoucí rodiče, příměstské tábory, prodloužení pracovní doby MŠ, ŠD)	rozpočet obce, dotace	200 000	rada	do roku 2023

⁵¹ Výstavba, rekonstrukce, opravy a údržba

⁵² Vč. zřizování, obnova a údržba veřejné zeleně



	Posilování rodinných vazeb, mezigenerační vazby a sdílené služby (pečovatelství, pomoc v domácnosti, hlídání dětí, návštěvy seniorů, doprava)	rozpočet obce, dotace	500 000	zastupitelstvo	do roku 2023
I.1.2.1 Podpora komunitních aktivit s vazbou na tradice a mezigenerační spolupráci	Podpora komunitních aktivit / festivaly, poutě, sportovní akce	rozpočet obce, dotace	2 000 000	rada	do roku 2023
	Rozvoj podmínek pro zapojování obyvatel do života v obci (aktivizace a participace, lokální komunitní programy, činnost komunitních center)	rozpočet obce, dotace	200 000	rada	do roku 2023
I.1.3.1 Podmínky pro rozvoj spolkových aktivit	Podpora činnosti spolků (finanční příspěvky, sponzoring, aktivity na prevenci sociálního vyloučení)	rozpočet obce, dotace	2 000 000	rada	do roku 2023
	Podmínky pro standardizaci činnosti spolků včetně personálních kapacit	rozpočet obce, dotace	500 000	rada	do roku 2023
I.1.3.2 Podpora volnočasových (kulturních a sportovních) aktivit	Tvorba podmínek pro rozmanitou nabídku zájmových a volnočasových aktivit (aktivity na prevenci sociálního vyloučení)	rozpočet obce, dotace	500 000	rada	do roku 2023
	Výstavba a údržba zařízení pro volnočasové aktivity (rekonstrukce sportovní haly, dětské hřiště Dobrkov, rekonstrukce hřiště s umělým povrchem, vybudování workoutového hřiště, rozvoj	rozpočet obce, dotace	výše nákladů – viz tabulka v příloze	zastupitelstvo	do roku 2023



	sportovního areálu v Luži, budování zázemí pro sport a dětských hřišť v místních částech)				
Oblast rozvoje	II Hospodářský model				
Opatření	Rozvojová aktivita	Zdroj financování	Předpokládané náklady (Kč)	Odpovědnost	Termín realizace
II.1.1.1 Podpora kvality a bezpečnosti dopravní infrastruktury	Opravy a údržba místních komunikací a související infrastruktury/ místní komunikace, parkoviště a odstavné plochy, mosty (obnova místních komunikací v Srbcích, Rvasicích a dalších místních částech; zklidnění dopravy v ulicích Dukelská – Žižkova, Husova, Na Výsluní)	rozpočet obce, dotace	výše nákladů – viz tabulka v příloze	vedení města (rada, zastupitelstvo)	do roku 2023
	Pěší doprava/údržba a výstavba chodníků (vybudování chodníku směrem na Voletice, výstavba chodníků v Radimi)	rozpočet obce, dotace	výše nákladů – viz tabulka v příloze	vedení města (rada, zastupitelstvo)	do roku 2023
	Společná řešení /meziobecní a regionální spolupráce / v oblasti dopravní obslužnosti (sdílená auta), ...	rozpočet obce, dotace	500 000	zastupitelstvo	do roku 2023
	Péče o kvalitu a bezpečnost dopravního spojení s okolními obcemi (cyklostezky, zastávky, ...)	rozpočet obce, dotace	3 000 000	zastupitelstvo	do roku 2023



	Eliminace dopadů souvisejících se stavbou D35 - obchvat kolem města, ...	rozpočet obce, dotace	2 000 000	zastupitelstvo	do roku 2023
II.1.3.1 Zajištění podmínek pro rozvoj nových forem podnikání, podpora inovací	Kvalitní infrastruktura (internet, apod.)	rozpočet obce, dotace	500 000	zastupitelstvo	do roku 2023
	Podpora nových druhů služeb a podnikání (zdravotní včetně spolupráce s Hamzovou léčebnou, sociální, mikropodniky, podnikání na zkoušku...)	rozpočet obce, dotace	nyní nelze určit	vedení města (rada, zastupitelstvo)	do roku 2023
	Využívání nových forem pracovních příležitostí (flexibilní formy, mezigenerační tandemy, tréninková místa, komunitně prospěšné zaměstnávání, ...)	rozpočet obce, dotace	nyní nelze určit	vedení města (rada, zastupitelstvo)	do roku 2023
II.1.2.1 Podpora rozvoje cestovního ruchu a spolupráce místních podnikatelských subjektů	Zvyšování kvality informovanosti návštěvníků (digitalizace, rozšiřování služeb Informačního centra, atd.)	rozpočet obce, dotace	500 000	rada	do roku 2023
	Zvyšování atraktivity území (turistická stezka okolím Luže; využití potenciálu Hamzova parku, arboreta a historického centra města – židovské památky, potenciálu westernového městečka Doly)	rozpočet obce, dotace	výše nákladů – viz tabulka v příloze	vedení města (rada, zastupitelstvo)	do roku 2023
	Propagace kulturních a přírodních památek a tradičních aktivit	rozpočet obce, dotace	300 000	rada	do roku 2023



	Komunikace k Paletínské kapli a parkování k hradu, vybudování sociálního zařízení na hradě Košumberk	rozpočet obce, dotace	výše nákladů – viz tabulka v příloze	vedení města (rada, zastupitelstvo)	do roku 2023
	Využití potenciálu místních producentů a propagace jejich aktivit (prodej ze dvora, apod.)	rozpočet obce, dotace	nyní nelze určit	vedení města (rada, zastupitelstvo)	do roku 2023
	Vytváření podmínek pro diverzifikaci v podnikání (agroturistika, ekoturistika)	rozpočet obce, dotace	nyní nelze určit	vedení města (rada, zastupitelstvo)	do roku 2023
II.1.2.2 Péče o památky jako zdroje příjmů	Oprava, údržba, rekonstrukce/ oprava hradební zdi hradu Košumberk, statické zajištění hradu Košumberk, rekonstrukce kapličky Srbce	rozpočet obce, dotace	výše nákladů – viz tabulka v příloze	vedení města (rada, zastupitelstvo)	do roku 2023
	Využití digitalizace a spolupráce s okolními obcemi (označení, informační systém)	rozpočet obce, dotace	nyní nelze určit (dle zapojených partnerů, např. svazků)	vedení města (rada, zastupitelstvo)	do roku 2023
Oblast rozvoje	III Odolné ekosystémy				
Opatření	Rozvojová aktivita	Zdroj financování	Předpokládané náklady (Kč)	Odpovědnost	Termín realizace
III.1.2.2 Vytváření podmínek pro zadržování vody v krajině a protipovodňová opatření	Spolupráce s podnikem Povodí Labe při realizaci stavby ochranného protipovodňového prvku - suchého poldru Kutřín	rozpočet obce, dotace	nyní nelze určit	vedení města (rada, zastupitelstvo)	do roku 2023



	Nádrž na dešťovou vodu pro sportovní areál	rozpočet obce, dotace	2 000 000	vedení města (rada, zastupitelstvo)	do roku 2023
	Revitalizace rybníků a vodních zdrojů (revitalizace rybníka v Brdě)	rozpočet obce, dotace	výše nákladů – viz tabulka v příloze	vedení města (rada, zastupitelstvo)	do roku 2023
III.1.2.1 Zlepšování prostupnosti území	Opravy a obnovy lesních a polních cest	rozpočet obce, dotace	nyní nelze určit	vedení města (rada, zastupitelstvo)	do roku 2023
III.1.3.1 Minimalizace negativních vlivů znečištění na životní prostředí	Podpora sběru, separace a využití biologicky rozložitelného odpadu (pořízení kompostérů na bioodpad pro domácnosti)	rozpočet obce, dotace	4 000 000	vedení města (rada, zastupitelstvo)	do roku 2023
	Snižování energetické náročnosti budov v majetku obce (vhodné vytápění, zateplení, ...)	rozpočet obce, dotace	nyní nelze určit	vedení města (rada, zastupitelstvo)	do roku 2023
	Odstranění staré ekologické zátěže a následná prevence vzniku/ likvidace zárodků černých skládek	rozpočet obce, dotace	nyní nelze určit	vedení města (rada, zastupitelstvo)	do roku 2023
	Podpora ekologického a trvale udržitelného hospodaření na zemědělské půdě, protierozní opatření	rozpočet obce, dotace	nyní nelze určit	vedení města (rada, zastupitelstvo)	do roku 2023



III.1.1.1 Zásobování vodou a energiemi na principech udržitelného rozvoje	Kanalizace a vodovod (zajištění pitné vody Brdo, Janovičky, Doly, Rabouň)	rozpočet obce, dotace	výše nákladů – viz tabulka v příloze	vedení města (rada, zastupitelstvo)	do roku 2023
	Rozvoj modrozelené infrastruktury (travnaté pásy, stromořadí, zelené střechy) /např. platanová alej; Hamzův park a botanická zahrada; revitalizace vodních zdrojů (obnova studní); využití srážkové vody	rozpočet obce, dotace	nyní nelze určit	vedení města (rada, zastupitelstvo)	do roku 2023
III.1.2.3 Environmentální komunitní aktivity	Společná kultivace veřejných ploch, komunitní zahrady, dílny, ...	rozpočet obce, dotace	nyní nelze určit	vedení města (rada, zastupitelstvo)	do roku 2023
	Vzdělávání a motivace občanů k odpovědnému přístupu k životnímu prostředí	rozpočet obce, dotace	100 000	starosta	do roku 2023
Oblast rozvoje	IV Obce a regiony				
Opatření	Rozvojová aktivita	Zdroj financování	Předpokládané náklady (Kč)	Odpovědnost	Termín realizace
IV.1.1.1 Vytváření příznivých podmínek pro rozvoj podnikání, podpora inovací	Vytváření vhodných podmínek pro podnikání a pracovní příležitosti v blízkosti místa bydliště (např. prostory a pozemky pro podnikání)	rozpočet obce, dotace	příspěvek na plat zaměstnanců VPP	vedení města (rada, zastupitelstvo)	do roku 2023



	Realizace pozemkových úprav	rozpočet obce, dotace	nyní nelze určit	vedení města (rada, zastupitelstvo)	do roku 2023
	Podpora inovací v zemědělství a ve službách (aquaponie, apod.)	rozpočet obce, dotace	nyní nelze určit	vedení města (rada, zastupitelstvo)	do roku 2023
IV.1.3.1 Zvyšování participace komunit	Snaha o zapojení všech věkových a sociálních skupin do společenského dění v obci (pěstování tolerance k odlišnostem mezi lidmi, sousedství, dobrovolnictví, péče o veřejné prostory)		není relevantní	vedení města (rada, zastupitelstvo). spolky	do roku 2023
	Podpora celoživotního vzdělávání, např. digitální (včetně digitální gramotnosti seniorů), občanská, mediální, finanční (dluhové poradenství), zdravotní gramotnost; prohlubování spolupráce s Hamzovou léčebnou	rozpočet obce, dotace	alespoň cestovní náhrady pro lektora	vedení města (rada, zastupitelstvo)	do roku 2023
	Podpora aktivního začleňování podnikatelů, neformálních skupin a občanských iniciativ do rozvoje regionu		není relevantní	vedení města (rada, zastupitelstvo)	do roku 2023
	Zvyšování dostupnosti sociálních služeb posilováním komunitních aktivit a rozvojem sdílené a neformální péče		není relevantní	vedení města (rada, zastupitelstvo)	do roku 2023



IV.1.2.1 Rozšiřování a posilování lokálních partnerství (spolupráce)	Síťování a rozvoj spolupráce se samosprávami a organizacemi, zapojení podnikatelských subjektů do dění a rozhodování v obci, prohlubování spolupráce s Hamzovou léčebnou	rozpočet obce, dotace	nyní nelze určit	vedení města (rada, zastupitelstvo)	do roku 2023
	Aktivní členství v regionálních iniciativách a organizacích (svazcích, MAS, ...)		není relevantní	vedení města (rada, zastupitelstvo), spolky	do roku 2023
Oblast rozvoje	V Globální rozvoj				
Opatření	Rozvojová aktivita	Zdroj financování	Předpokládané náklady (Kč)	Odpovědnost	Termín realizace
V.1.2.1 Sledování globálních trendů (se světovým dopadem ⁵³), připravenost na klimatickou změnu, zohlednění lokálních potřeb	Uplatňování principů udržitelného rozvoje a SMART řešení - Motivační systém odpadového hospodářství, ...	rozpočet obce, dotace	500 000	zastupitelstvo	do roku 2023
	Zvyšování připravenosti na globální hrozby /klima, nemoci, bezpečnostní audit škol, .../ (revitalizace požární nádrže Dobrkov, rekonstrukce požární nádrže v Srbcích, hasičská zbrojnice v Bělé, vybavenost jednotek požární ochrany)	rozpočet obce, dotace	15 000 000	zastupitelstvo	do roku 2023
V.1.2.2 Uvádění opatření na ochranu zdraví do praxe	Zajištění potřebného vybavení veřejných institucí - opatření na snižování zdravotních rizik (dezinfekční prostředky, ochranné štíty, ...)	rozpočet obce, dotace	500 000	rada	do roku 2023

⁵³ Např. Covid pandemie



	Zvyšování zdravotní gramotnosti - osvětové programy podpory zdraví a prevence nemocí (duševní zdraví, ...)	rozpočet obce, dotace	nyní nelze určit	vedení města (rada, zastupitelstvo)	do roku 2023
V.1.1.1 Rozvoj stávající spolupráce a navazování nových partnerství	Posilování spolupráce v rámci nadregionálních organizací (kraj, hospodářská komora, ...)	rozpočet obce, dotace	500 000	zastupitelstvo	do roku 2023
	Navazování partnerství se zahraničními subjekty, např. projekty spolupráce	rozpočet obce, dotace	500 000	zastupitelstvo	do roku 2023
Oblast rozvoje	VI Dobré vládnutí				
Opatření	Rozvojová aktivita	Zdroj financování	Předpokládané náklady (Kč)	Odpovědnost	Termín realizace
VI.1.1.2 Zajištění podmínek pro bezpečný a příjemný život včetně místních částí	Rovnoměrná úroveň občanské vybavenosti - kanalizace a vodovod, veřejné osvětlení – rekonstrukce v místních částech (rekonstrukce veřejného osvětlení Bělá)	rozpočet obce, dotace	výše nákladů – viz tabulka v příloze	vedení města (rada, zastupitelstvo)	do roku 2023
	Podpora aktivizace a participace obyvatel (schopnost a motivace podílet se aktivně na správě obce) včetně místních částí		není relevantní	vedení města (rada, zastupitelstvo)	do roku 2023
	Bezbariérovost veřejných budova a prostranství	rozpočet obce, dotace	20 000 000	zastupitelstvo	do roku 2023



	Prevence sociálně patologických jevů zvyšováním její dostupnosti (městská policie, prevence kriminality)	rozpočet obce, dotace	5 000 000	zastupitelstvo	do roku 2023
VI.1.1.1 Nastavení efektivní komunikace mezi úřadem a občany	Zjednodušení přístupu veřejnosti ke službám a informacím/ digitalizace služeb	rozpočet obce, dotace	1 000 000	rada	do roku 2023
	Podpora komunitních a mezigeneračních projektů (participativní rozpočet)	rozpočet obce, dotace	nyní nelze určit	vedení města (rada, zastupitelstvo), spolky	do roku 2023
	Strategické plánování (existence zásadní rozvojové plochy výroby je situována mimo městskou obytnou zástavbu mezi částí Luže a Voletice)		není relevantní/ projekt	vedení města (rada, zastupitelstvo)	do roku 2023

V akčním plánu jsou uvedeny aktivity (projekty) města, jejichž realizace je plánována do roku 2023. Při sestavování akčního plánu byly vybrány a komunitně projednány priority na další období, které povedou ke zkvalitnění života ve městě. Mohou však být realizována i další opatření dle dostupných finančních zdrojů.

Součástí akčního plánu je předpokládaná finanční náročnost včetně odpovědnosti a návrhu zdroje financování. Do dalšího období je z důvodu aktivizace komunity doporučeno zařadit participativní rozpočet (drobnější částka o jejímž využití mohou veřejným hlasováním rozhodnout sami občané).

Projektové záměry uvedené v akčním plánu budou pravidelně aktualizovány v závislosti na finančních možnostech a potřebách města. Projektové záměry musí být v souladu se strategickými cíli, navazovat na sebe a tvořit logický celek.

3.2 Podpora realizace

Koordinátor (např. zastupitel / neměl by to být starosta obce; v případě možnosti delegovat na pracovníka rozvoje) je zodpovědný za uskutečňování jednotlivých aktivit spojených s realizací strategie, sledování a vyhodnocování jejího plnění (monitoring).

Za koordinaci činností spojených se strategií rozvoje **města Luže** je zodpovědný **pracovník rozvoje města** v úzké spolupráci se zastupitelstvem. Ke spolupráci je doporučováno kdykoli přizvat aktivní občany z řad veřejnosti, zástupce aktivních místních organizací, případně místní odborníky, kteří mají zájem podílet se na rozvoji města při příležitosti monitoringu – viz níže.

3.3 Monitoring

Jednou ročně bude vypracována monitorovací zpráva (úkol přidělí zastupitelstvo). Budou v ní uvedeny realizované aktivity za uplynulý rok, přehled o jejich financování, případné zdůvodnění odchylek od naplánovaného průběhu realizace. Bude předložena ke schválení zastupitelstvu před projednáváním rozpočtu města. Zaměří se na vyrovnanost plnění strategie v jednotlivých rozvojových oblastech (zda byla rovnoměrně zastoupena).

V roce 2025 bude kromě každoroční monitorovací zprávy vyhotovena komplexní monitorovací zpráva za celé období realizace Strategického dokumentu - výchozí dokument pro návazný Strategický dokument rozvoje města Luže na další období.

Stanovení **indikátorů** pro implementaci strategického dokumentu je předpokladem jeho úspěšného plnění a dosažení pozitivního výsledku. Indikátory představují závazné ukazatele monitorování a hodnocení. Umožňují posoudit, zda došlo ke změně. Musí být jasně definované, měřitelné a snadno prezentovatelné veřejnosti.

Indikátory: **plněno** (realizovány jen některé aktivity), **splněno** (realizovaly se všechny aktivity), **nesplněno**.

3.4 Evaluace

V rámci evaluace proběhne průběžná revize dokumentu, návrh aktualizací a doplnění nových potřeb (např. z důvodu nových informací, závažných změn vnějších podmínek, apod.).

Aktualizace strategického dokumentu rozvoje bude zřetelně vyznačena na dokumentu s uvedením data, ke kterému byl Strategický dokument aktualizován a následně schválena zastupitelstvem města. Aktualizace Strategického dokumentu bude provedena nejpozději v roce 2026 formou zpracování navazujícího Strategického dokumentu rozvoje města na další období – doporučuje se komunitní projednání.

Seznam grafů

Graf 1: Vývoj počtu obyvatel v Luži od roku 1999	10
Graf 2: Migrační přírůstek obyvatel v letech 2000 – 2018	10
Graf 3: Přirozený přírůstek obyvatel v letech 2000 – 2018.....	11
Graf 4: Vývoj počtu obyvatel ve věkových skupinách do 14 let a od 65 let v Luži	12
Graf 5: Vývoj průměrného věku obyvatel města Luže od roku 2000 v porovnání s vyššími územními celky	12
Graf 6: Hustota obyvatelstva v porovnání s vyššími územními celky	14
Graf 7: Obyvatelstvo podle národnosti /srovnání SLDB 2001 a 2011.....	15
Graf 8: Srovnání vývoje vzdělání obyvatel Luže	16
Graf 9: Vývoj nezaměstnanosti v Luži – podíl nezaměstnaných osob v %	23



Graf 10: Vývoj nezaměstnanosti mužů a žen.....	24
---	-----------

Seznam obrázků

Obrázek 1: Mapa Luže.....	6
Obrázek 2: Historický erb Luže.....	8
Obrázek 3: Znak a prapor Luže	8
Obrázek 4: Mapa Luže – sociální tematika.....	17
Obrázek 5: Mapa Luže – sociální tematika.....	18
Obrázek 6: Mapa silnic II. a III. třídy	26
Obrázek 7: Mapa komunikací Luže.....	27

Seznam tabulek

Tabulka 1: Pohyb obyvatelstva města Luže od roku 2000.....	9
Tabulka 2: Věková struktura obyvatelstva Luže	11
Tabulka 3: Hustota zalidnění města Luže v porovnání s vyššími územními celky	14
Tabulka 4: Objekty k bydlení	19
Tabulka 5: Skladba půdního fondu.....	20
Tabulka 6: Vyjíždka obyvatel	25
Tabulka 7: Dojíždka obyvatel	26

Seznam použitých zkratk

ČOV – čistírna odpadních vod

ČR 2030 – strategický rámec rozvoje Česká republika 2030

ČSÚ – Český statistický úřad

GAC – GAC spol. s r.o. (Gabal Analysis & Consulting)

CHOPAV – Chráněné oblasti přirozené akumulace vod

KNV – Krajský národní výbor

MAS SKCH, z.s. – Místní akční skupina Skutečsko, Košumbersko a Chrastecsko, z.s.

MěÚ Luže – městský úřad Luže

NUTS II – region soudržnosti / úroveň územního členění

RKS – Radiokomunikační středisko

SK – Sportovní klub

SLDB – Sčítání lidu, domů a bytů

SRR21+ – Strategie regionálního rozvoje ČR 2021+

STL – středotlaký plynovod

SVL – sociálně vyloučená lokalita

VTL – vysokotlaký plynovod

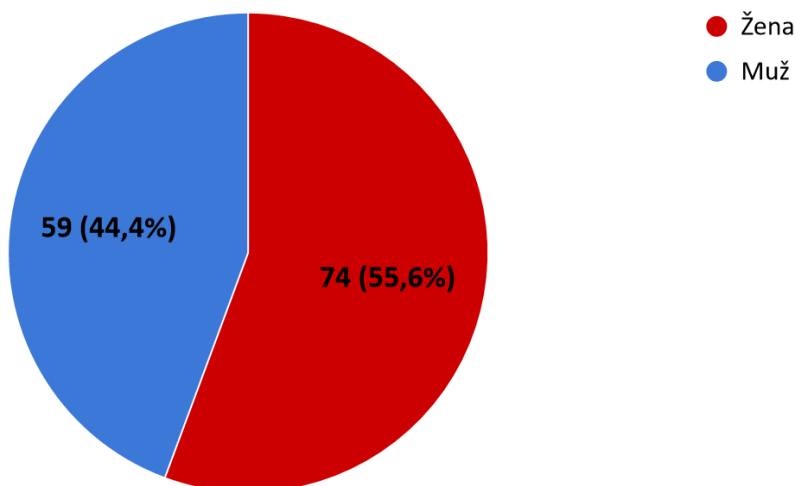


Příloha 1: Výstupy z dotazníkového šetření

Z hlediska pohlaví respondentů častěji odpovídaly ženy – 55,6 %.

1. Jste:

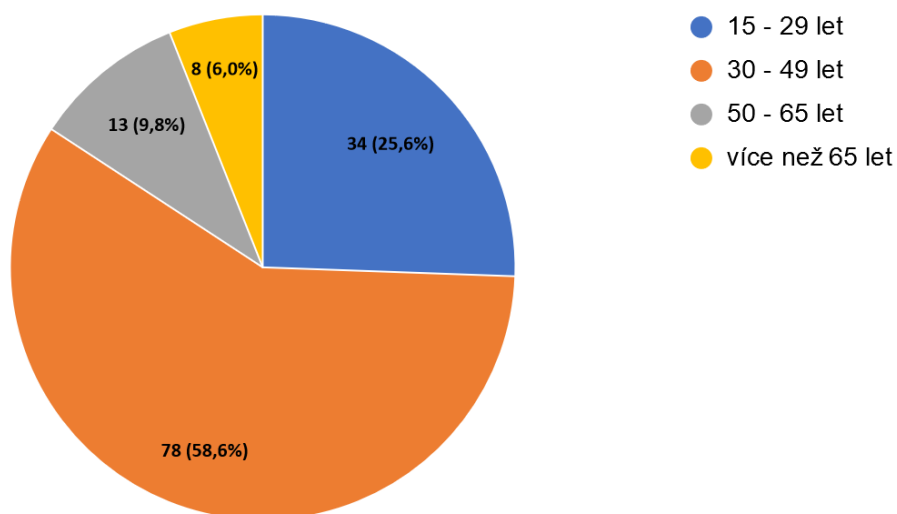
133 odpovědí



Možnost zapojit se do dotazníkového šetření využili zejména obyvatelé od 30 do 49 let (58,6 % respondentů),

2. Kolik je vám let?

133 odpovědí

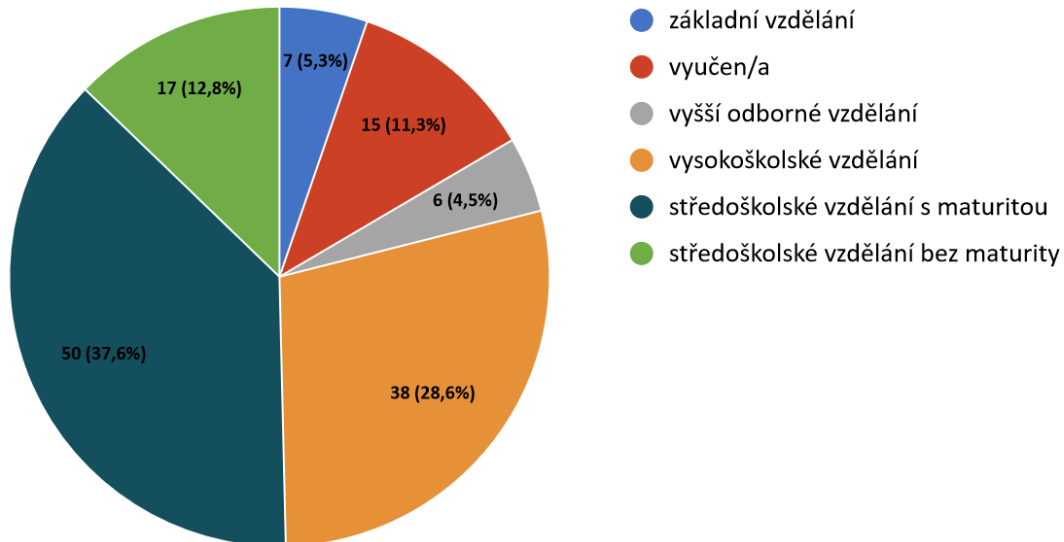




občané se středoškolským vzděláním s maturitou (37,6 % respondentů),

3. Vaše nejvyšší dosažené vzdělání

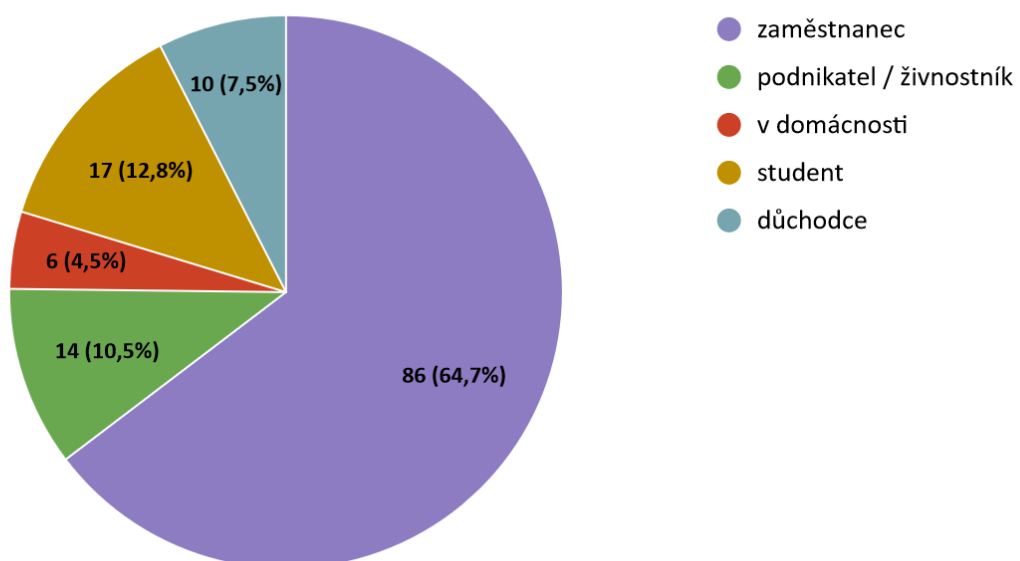
133 odpovědí



a v pozici zaměstnanců (64,7% respondentů). Nezapojil se žádný nezaměstnaný.

4. Jaké je vaše ekonomické postavení?

133 odpovědí

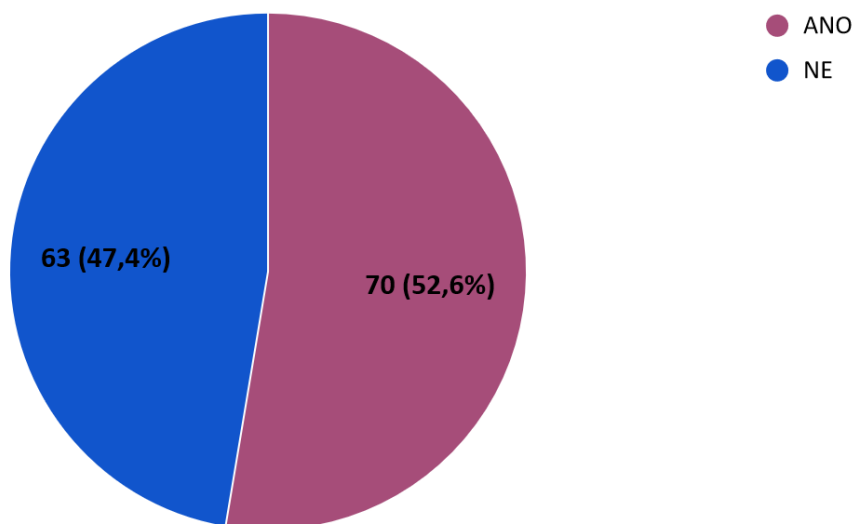




Za prací, či do škol pravidelně mimo obec dojíždí 52,6 % respondentů. Nejčastěji směrem na Chrudim, přičemž denně na cestě stráví 30-60 minut téměř polovina (45,7 %) odpovídajících.

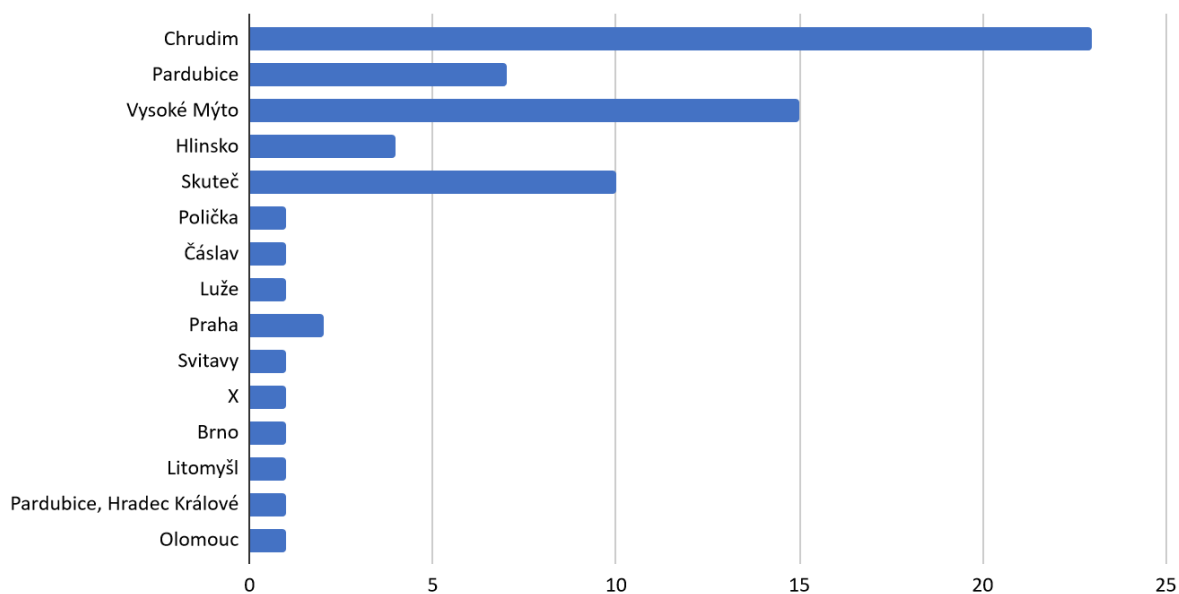
5. Dojždíte za prací/do školy mimo obec/město?

133 odpovědí



5a. Pokud dojíždíte, uveďte kterým směrem

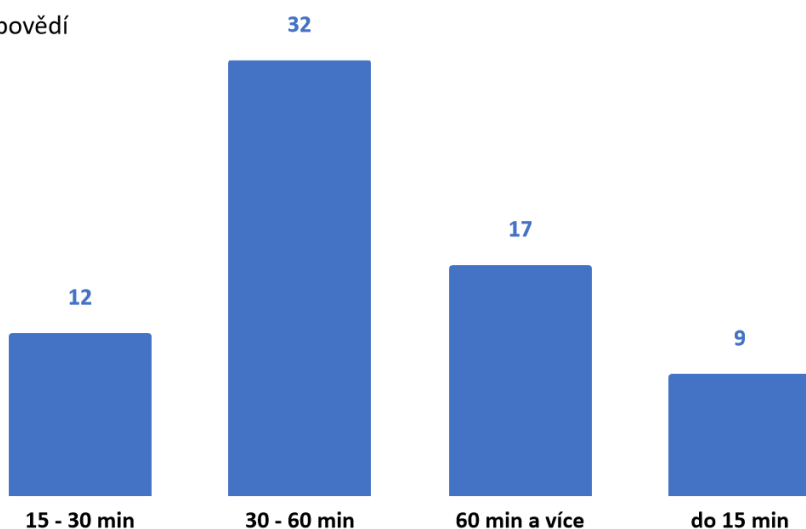
70 odpovědí





5b. Kolik času za den strávíte na cestě do zaměstnání/školy a zpět?

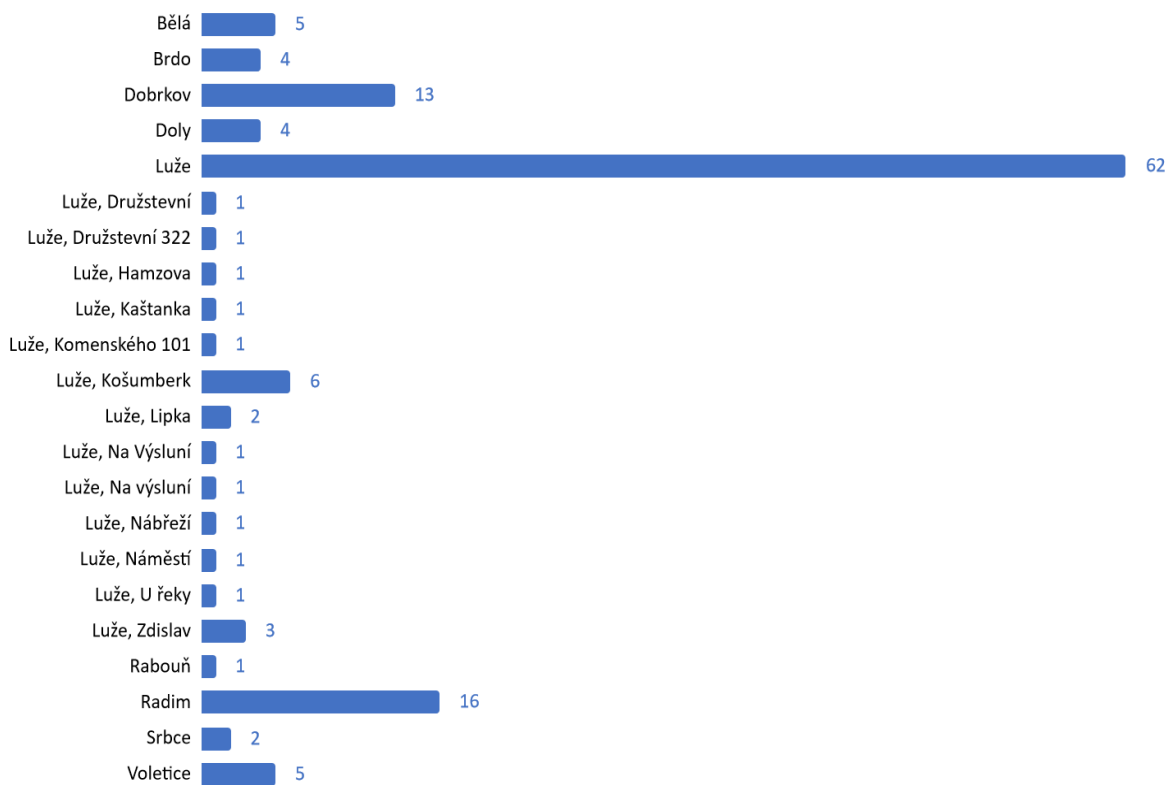
70 odpovědí



Nejvíce respondentů uvedlo, že žije v Luži.

6. Uvedte název obce (města)/místní části, kde žijete

133 odpovědí

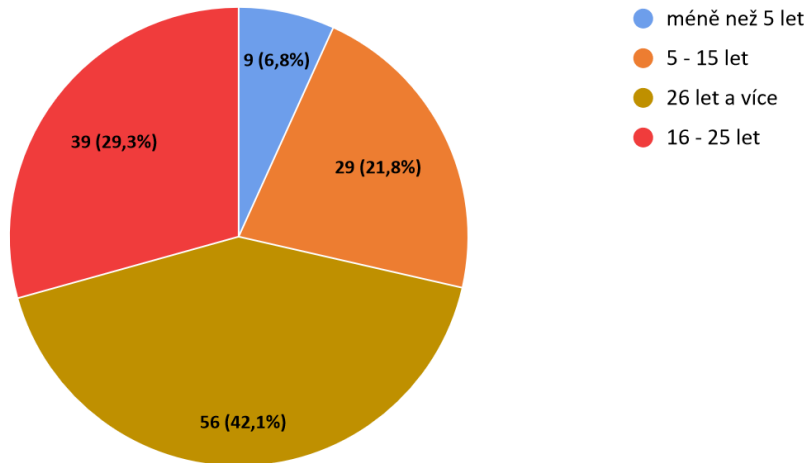




42,1 % respondentů žije ve své obci 26 let a déle.

7. Jak dlouho v této obci/měště žijete?

133 odpovědí



Většina respondentů je s životem v obci spokojena. Spokojenost vyjadřovali známkou od 1 (výborně) do 5 (nedostatečně).



Proč? Na otázku č. 9 (důvody spokojenosti se životem v obci/měště) respondenti nejčastěji odpovídali pozitivně: klid; zeleň; okolní příroda; dobrá vybavenost; je to krásné město s bohatou historií a kulturou; malé město; žiji zde od dětství; líbí se mi tu; mám tu práci; mám tu domov, rodinu, přátele; dům se zahradou.

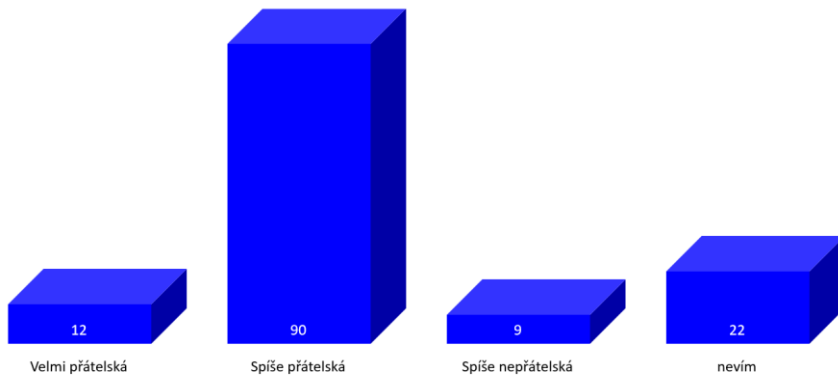
Jako důvody nespokojenosti uváděli: hluk, nepořádek, nepřizpůsobiví spoluobčané; špatné sociální klima; není možnost výstavby nových domů; špatná kvalita vody; chybějící vodovod, kanalizace, plyn; špatný stav chodníků a vozovek; dostupnost víceúčelových hřišť, nespokojenost s vedením města.



Atmosféra v obcích je vnímána jako spíše přátelská.

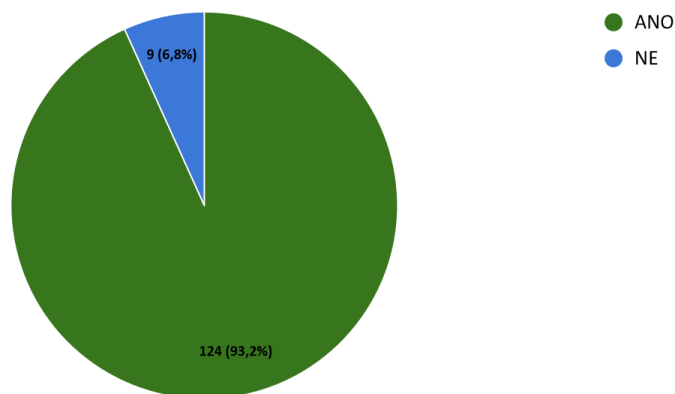
25. Jak vnímáte atmosféru/náladu ve vaší obci z pohledu vašich osobních zkušeností?

133 odpovědí



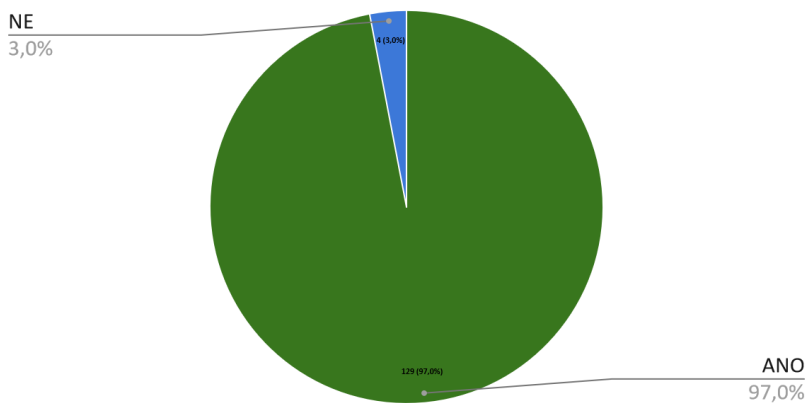
18. Zajímáte se o dění v obci (kulturní, společenské a komunitní akce)?

133 odpovědí



19. Sledujete místní informační média?

133 odpovědí



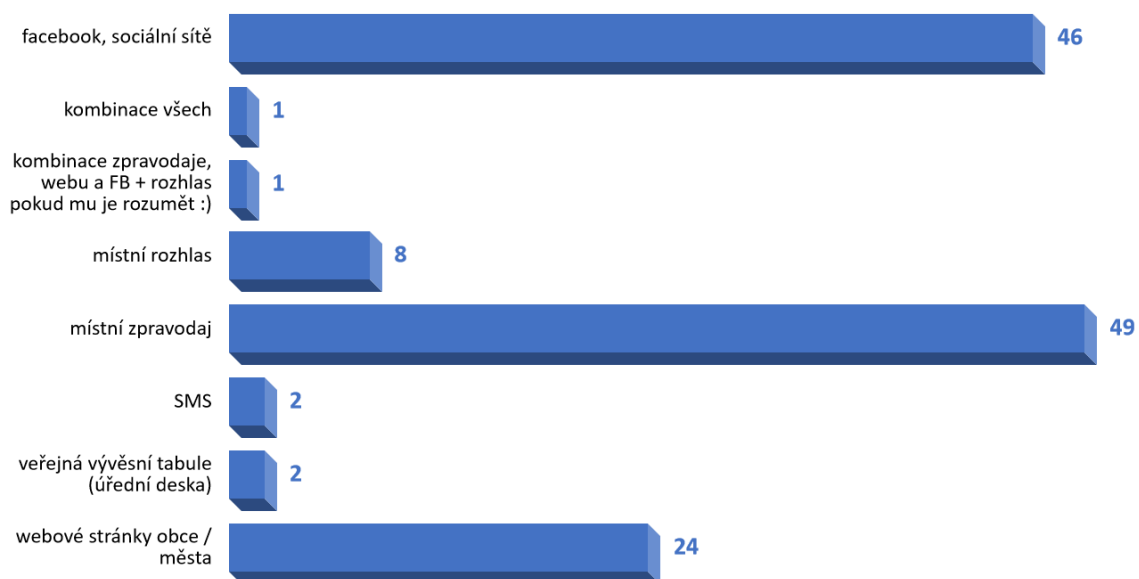
Spokojenost s dostupností zpráv o dění v obci byla respondenty hodnocena pomocí známek od 1 (výborně) do 5 (nedostatečně), 0 (nevím, nemohu posoudit).



Informace o dění ve městě a činnosti samosprávy 36,8 % občanů získává z Lužského zpravodaje. Facebookový profil sleduje 34,6 % a webové stránky 18 % respondentů. Ostatní využívají zejména místní rozhlas, veřejnou vývěsní tabuli nebo kombinují různé způsoby komunikace.

20. Jaký způsob komunikace vám nejvíce vyhovuje?

133 odpovědí

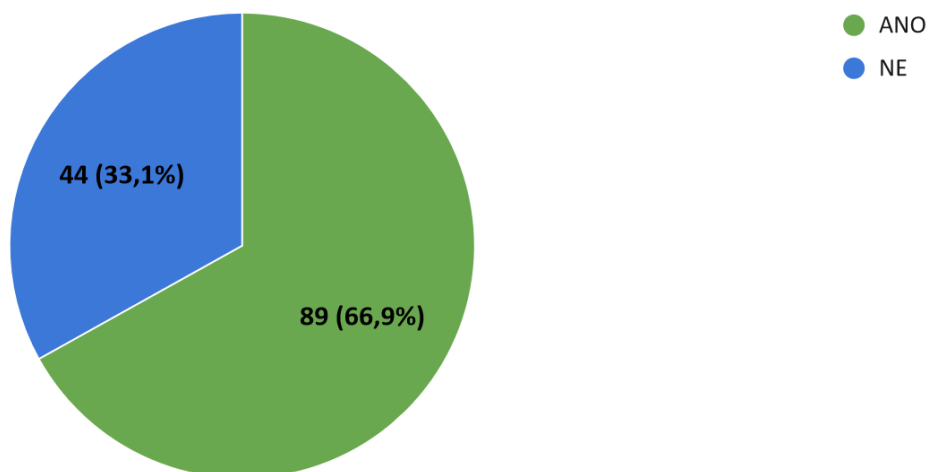




66,9 % respondentů vnímá příležitosti ke vzájemným společenským kontaktům v obci jako dostačující.

22. Je ve vaší obci/městě dostatek příležitostí ke vzájemným společenským kontaktům?

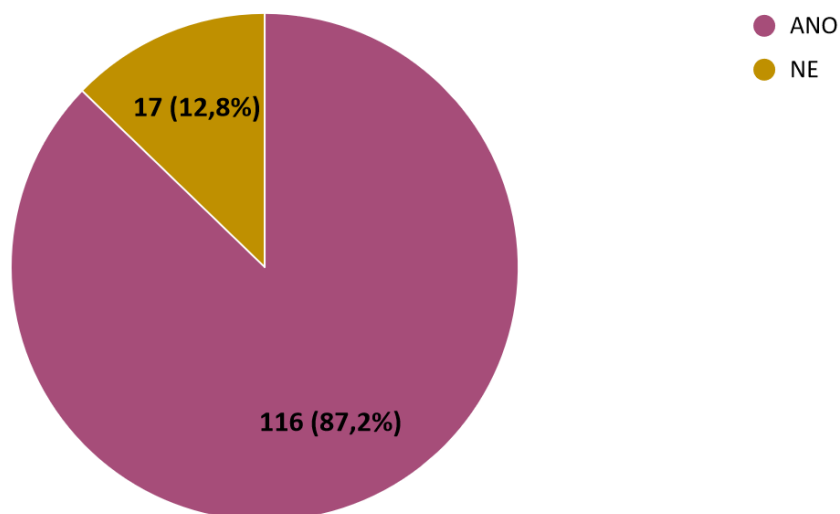
133 odpovědí



Akcí pořádaných městem se účastní 87,2 % respondentů.

23. Účastníte se akcí pořádaných obcí/městem?

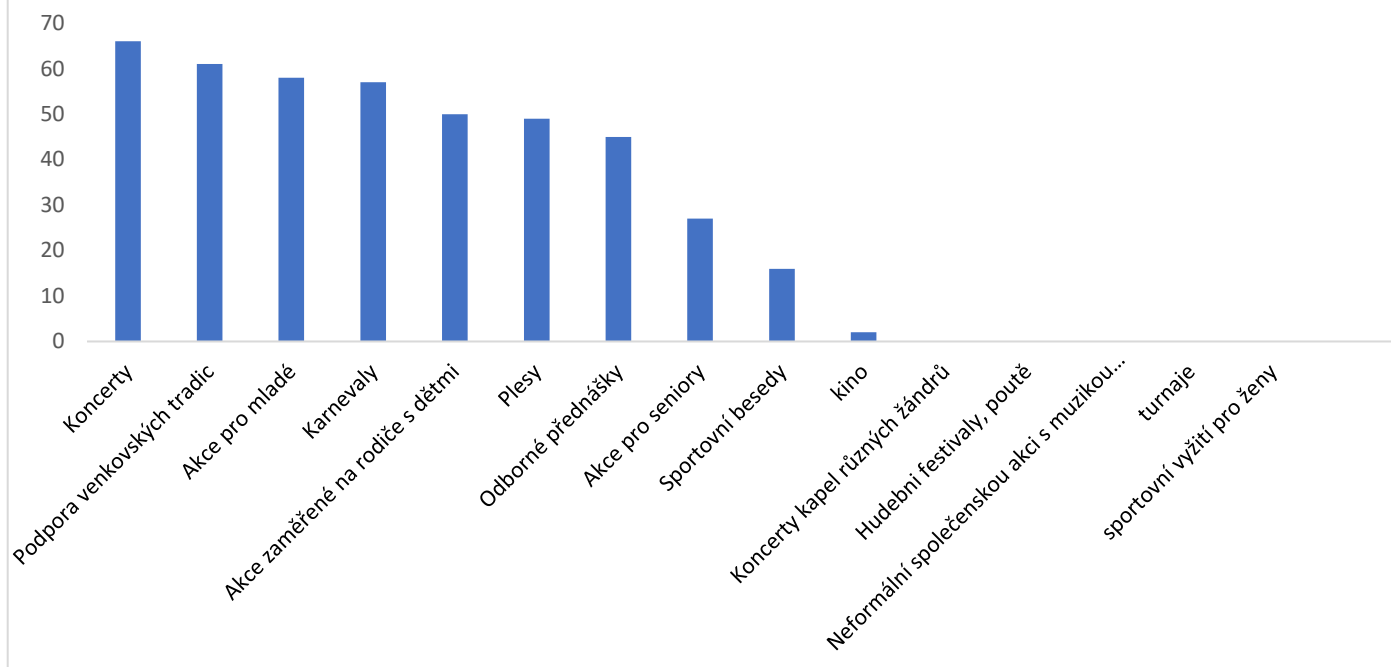
133 odpovědí





24. Jaké akce byste uvítali ve vaší obci/městě?

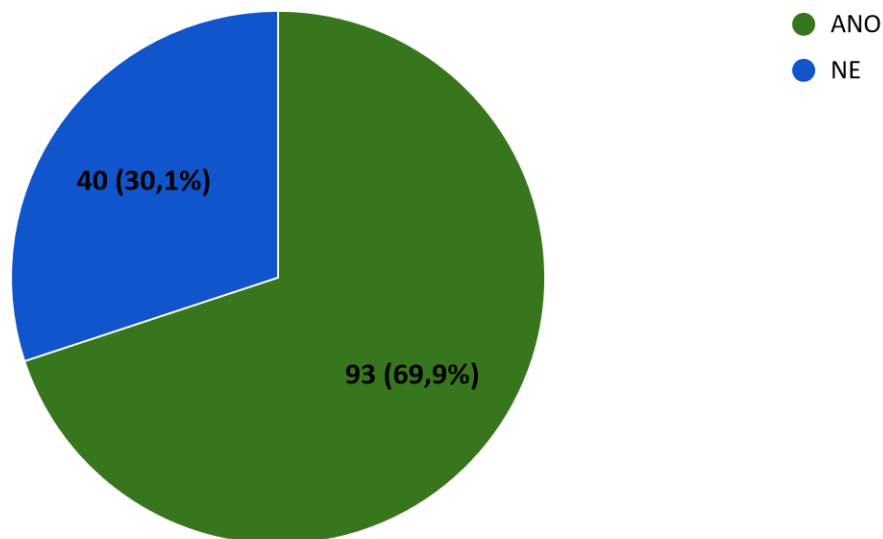
127 odpovědí



Téměř 70 % respondentů má snahu zapojit se do dění v obci. Nejčastějším důvodem k nezapojení do života obce je, dle vyjádření respondentů, nedostatek času.

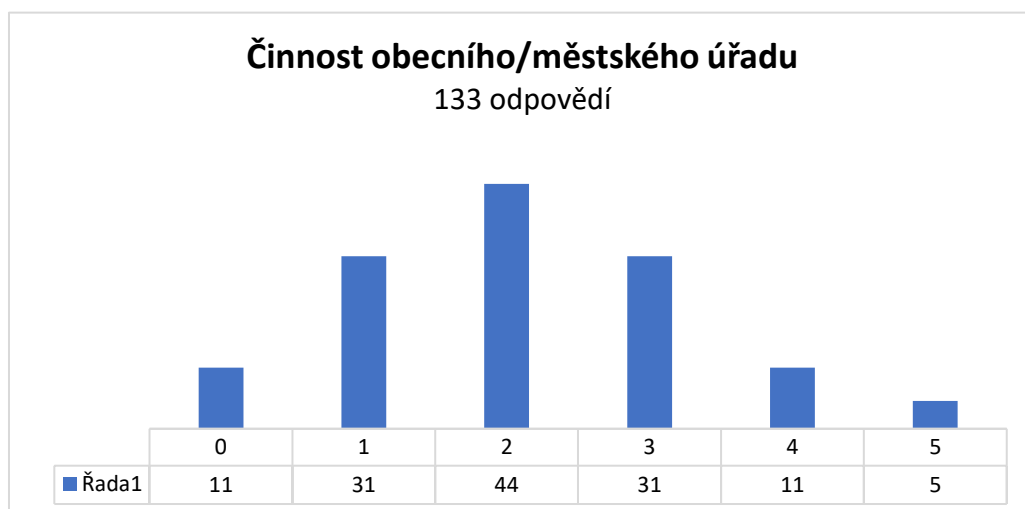
21. Zapojujete se osobně do života ve vaší obci/městě?

133 odpovědí





Spokojenost s činností místní samosprávy byla respondenty hodnocena pomocí známek od 1 (výborně) do 5 (nedostatečně), 0 (nevím, nemohu posoudit).



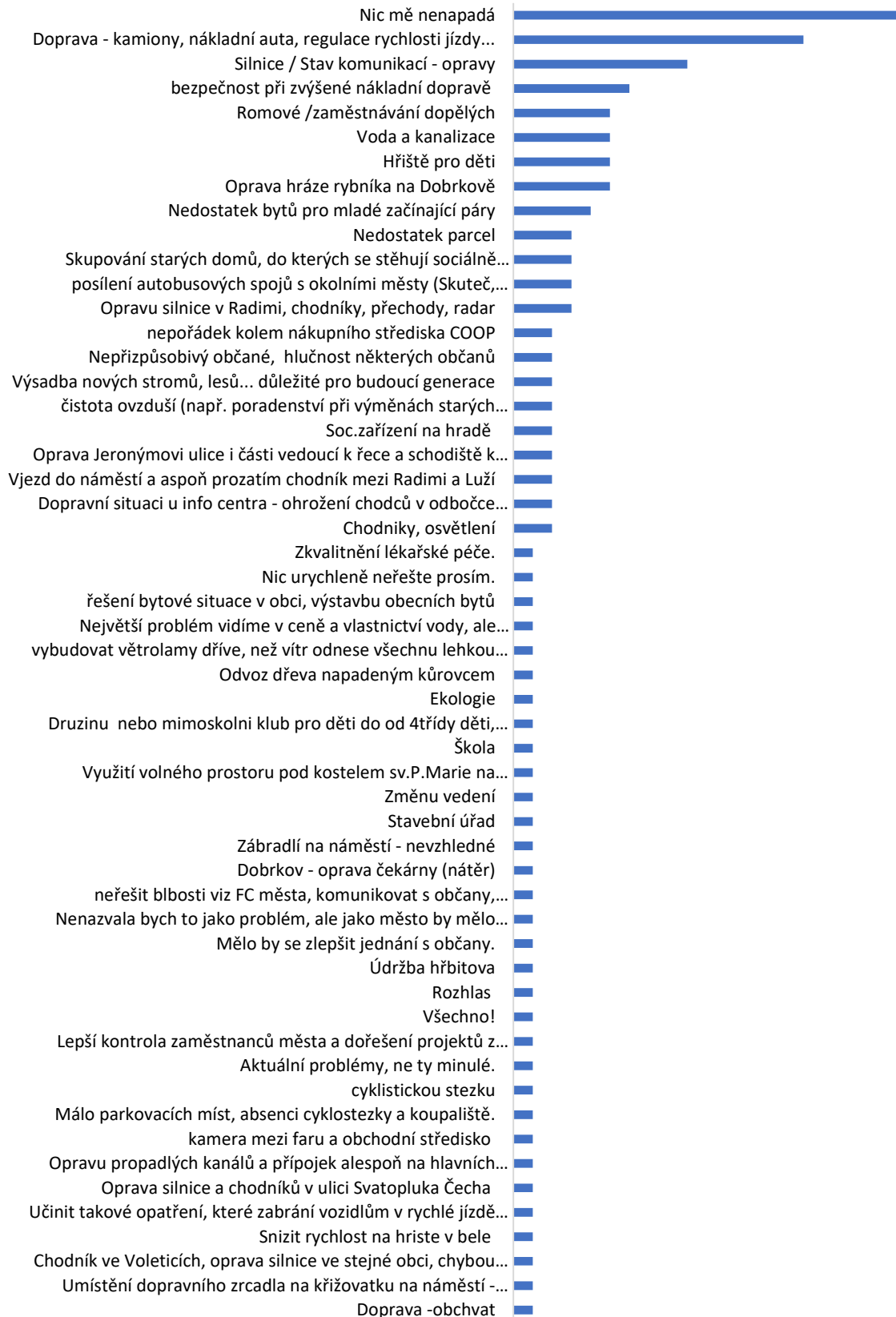
Dle vyjádření respondentů patří mezi největší znečišťovatele životního prostředí v obci zvýšená kamionová doprava (stavba D 35) i automobilová doprava obecně. Následují kotle na tuhá paliva, které umožňují spálit prakticky cokoli včetně plastů. Dalším významným zdrojem znečištění jsou neukáznění občané, kteří pohazují odpadky po obci i ve volné přírodě.





17. Jaký problém by měl obecní/městský úřad v současnosti urychleně řešit?

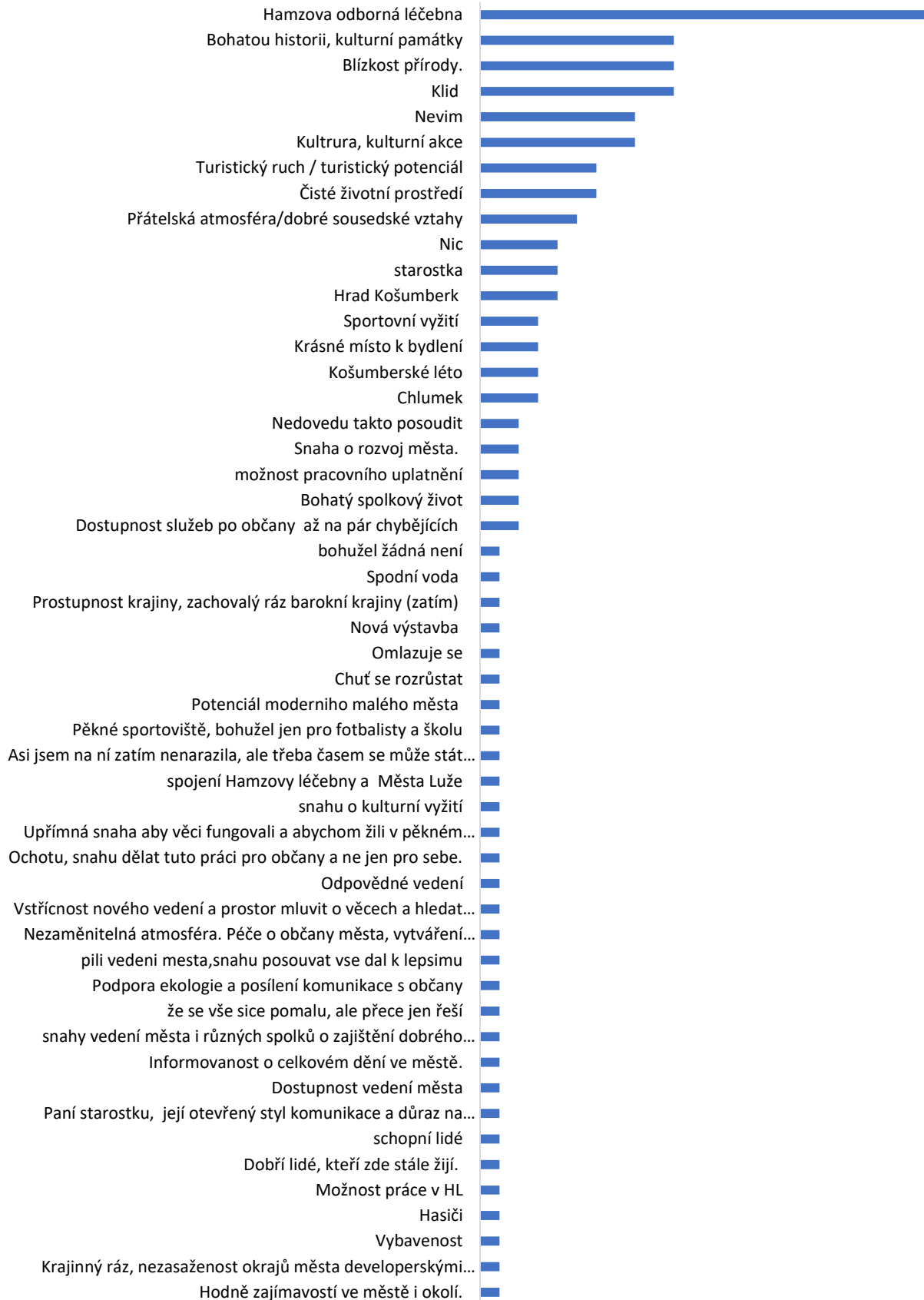
120 odpovědí





14. Co považujete za nejsilnější stránku vaší obce/města?

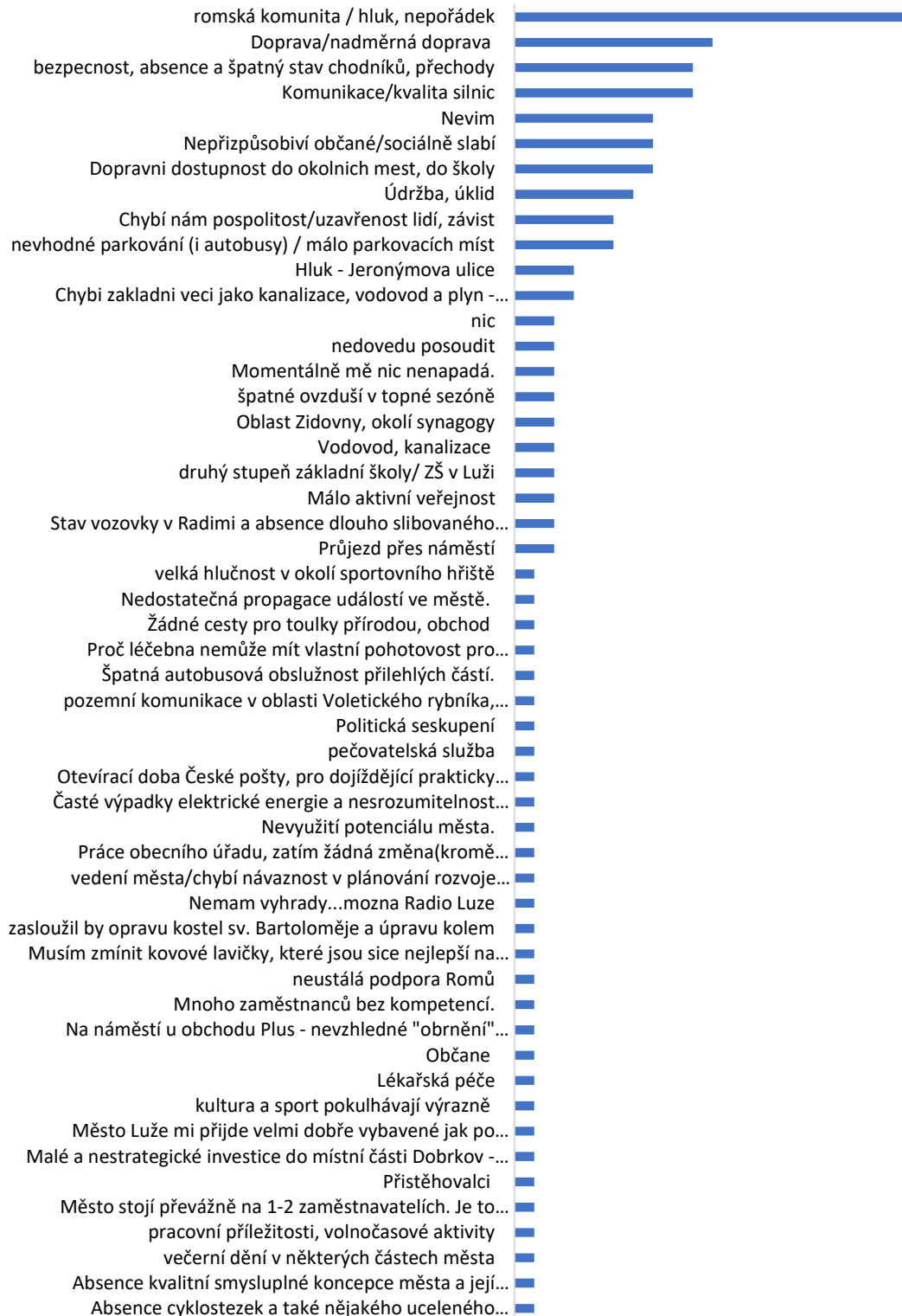
115 odpovědí





13. Uvedte nejslabší stránky vaší obce/města.

118 odpovědí





11. Jaké služby vám ve vaší obci/městě nejvíce chybí?

92 odpovědí





Nejvíce si odpovídající cení Hamzovy odborné léčebny a s tím souvisejících pracovních příležitostí; bohaté historie, kulturních památek; blízkosti přírody; klidu; turistického potenciálu; přátelské atmosféry a dobrých sousedských vztahů.

Za problémové bylo označeno soužití s romskou komunitou – hluk, nepořádek; nadměrná doprava, nebezpečné dopravní úseky ve městě Luži i místních částech; špatný stav, či absence chodníků; špatný stav komunikací; špatná dopravní dostupnost; údržba a úklid. Jako problém, který by měl být přednostně řešen byl označen i nedostatek bytů pro mladé a nedostatek stavebních parcel (především v Luži a Radimi).

Na otázku - „Jaké služby vám ve vaší obci/městě nejvíce chybí?“ - vyjádřilo svůj názor celkem 92 respondentů, z nichž 30 % v Luži nejvíce postrádá zubního lékaře. Následuje poptávka po kvalitním restauračním zařízení a koupališti, či bazénu. Občané by uvítali širší nabídku sortimentu a delší otvírací dobu obchodů (úřadu i pošty), či veřejně přístupná víceúčelová sportoviště.

Příloha 2: Přehled investičních záměrů města Luže

Název projektu	Stádium	Zaměření	Zahájení realizace rok	Ukončení realizace rok	Předpokládané celkové náklady	spoluúčast	financování z dotace
Revitalizace veřejné zeleně	Realizace	Životní prostředí	2020	2023	5 000 000	2 500 000	2 500 000
Rekonstrukce kotelny ZŠ Luže	Realizace	Vzdělávání	2021	2021	1 200 000	300 000	900 000
Přírodní zahrada ZŠ Luže	Realizace	Životní prostředí	2021	2021	600 000	90 000	510 000
Oprava hradební zdi hradu Košumberk	Dokumentace na úrovni pro žádost	Cestovní ruch	2021	2022	5 000 000	2 500 000	2 500 000
Vybudování chodníku směrem na Voletice	Dokumentace na úrovni pro žádost	Doprava - ostatní	2021	2021	7 000 000	2 000 000	5 000 000
Pořízení kompostérů na biodpad pro domácnosti	Dokumentace na úrovni pro žádost	Životní prostředí	2021	2021	4 000 000	600 000	3 400 000
Nádrž na dešťovou vodu pro sportovní areál	Dokumentace na úrovni pro žádost	Životní prostředí	2021	2021	2 000 000	300 000	1 700 000
Obnova místní komunikace Srbce	Dokumentace na úrovni pro žádost	Doprava - Silnice	2021	2021	500 000	150 000	350 000
Turistická stezka okolím Luže	Dokumentace na úrovni pro žádost	Cestovní ruch	2021	2022	2 000 000	600 000	1 400 000
Rekonstrukce sportovní haly	Dokumentace na úrovni pro žádost	Vybavenost a infrastruktura obcí	2021	2021	2 000 000	200 000	1 800 000
Revitalizace požární nádrže Dobrkov	Dokumentace na úrovni pro žádost	Životní prostředí	2021	2021	2 500 000	500 000	2 000 000
Dětské hřiště Dobrkov	Dokumentace na úrovni pro žádost	Vybavenost a infrastruktura obcí	2021	2021	500 000	50 000	450 000
Rekonstrukce učeben na 2. stupni ZŠ	Dokumentace na úrovni pro žádost	Vzdělávání	2021	2022	5 000 000	500 000	4 500 000
Výstavba chodníků v Radimi	Dokumentace na úrovni pro žádost	Doprava - ostatní	2022	2022	5 000 000	500 000	4 500 000



Zklidnění dopravy Dukelská - Žižkova	Dokumentace na úrovni pro žádost	Doprava - Silnice	2022	2022	1 000 000	1 000 000	0
Vybudování soc. zařízení na hradě Košumberk	Projektový záměr	Cestovní ruch	2022	2022	3 000 000	3 000 000	0
Revitalizace rybníka v Brdě	Projektový záměr	Životní prostředí	2022	2022	1 500 000	300 000	1 200 000
Přírodní zahrada MŠ Luže	Projektový záměr	Vzdělávání	2022	2022	600 000	90 000	510 000
Zklidnění dopravy ulice Husova	Projektový záměr	Doprava - Silnice	2022	2022	2 500 000	1 500 000	1 000 000
Zklidnění dopravy v ulici Na Výsluní	Projektový záměr	Doprava - Silnice	2022	2022	1 000 000	1 000 000	0
Vybudování parkoviště u Chlumku	Projektový záměr	Doprava - Silnice	2022	2022	1 000 000	1 000 000	0
Pláň pod Chlumkem dle architektonické soutěže	Projektový záměr	Vybavenost a infrastruktura obcí	2022	2023	3 000 000	1 500 000	1 500 000
Rekonstrukce budovy pošty	Projektový záměr	Vybavenost a infrastruktura obcí	2022	2023	4 000 000	400 000	3 600 000
Hasičská zbrojnice Bělá	Projektový záměr	Vybavenost a infrastruktura obcí	2022	2022	5 000 000	500 000	4 500 000
Rekonstrukce VO Bělá	Projektový záměr	Veřejné osvětlení	2022	2022	2 000 000	2 000 000	0
Statické zajištění vnitřního hradu - hrad Košumberk	Projektový záměr	Kultura, památková péče	2023	2030	25 000 000	15 000 000	10 000 000
Schody a kanalizace mezi náměstím a ulicí Jeronýmova	Idea	Vybavenost a infrastruktura obcí	2022	2022	6 000 000	600 000	5 400 000
Obnova komunikace Rvasice	Idea	Doprava - Silnice	2022	2022	2 000 000	600 000	1 400 000



Rekonstrukce kapličky Srbce	Idea	Kultura, památková péče	2022	2022	750 000	75 000	675 000
Rekonstrukce oplocení u 1. stupně ZŠ	Idea	Vzdělávání	2022	2022	600 000	600 000	0
Rekonstrukce objektu Komenského 132	Idea	Vybavenost a infrastruktura obcí	2022	2025	20 000 000	15 000 000	5 000 000
Obnova hřbitovní zdi Janovičky	Idea	Vybavenost a infrastruktura obcí	2023	2023	400 000	120 000	280 000
Rekonstrukce požární nádrže v Srbcích	Idea	Životní prostředí	2023	2023	1 000 000	100 000	900 000
Rekonstrukce objektu Jeronýmova č.p. 124	Idea	Bydlení	2023	2023	5 000 000	500 000	4 500 000
Komunikace k Paletínské kapli a parkování k hradu	Idea	Cestovní ruch	2023	2023	5 000 000	500 000	4 500 000
Zajištění pitné vody Brdo, Doly	Idea	Životní prostředí	2023	2025	10 000 000	1 000 000	9 000 000
Rekonstrukce objektu Husova 56	Idea	Bydlení	2023	2023	10 000 000	1 500 000	8 500 000
Rekonstrukce objektu zdravotního střediska	Idea	Vybavenost a infrastruktura obcí	2023	2023	5 000 000	500 000	4 500 000
Obnova hřbitovní zdi Voletice	Idea	Vybavenost a infrastruktura obcí	2023	2023	300 000	90 000	210 000
Obnova hřbitovní zdi Bělá	Idea	Vybavenost a infrastruktura obcí	2023	2023	700 000	210 000	490 000
Rekonstrukce hřiště s umělým povrchem	Idea	Vybavenost a infrastruktura obcí	2023	2023	1 000 000	300 000	700 000
Vybudování workoutového hřiště	Idea	Vybavenost a infrastruktura obcí	2023	2023	500 000	500 000	0

Příloha 3: Formulář „Projektový záměr“



PROJEKTOVÝ ZÁMĚR / web

Název projektového záměru:

Zpracoval:

Dne:

ZÁKLADNÍ INFORMACE O PROJEKTOVÉM ZÁMĚRU

Proč by měl být projekt realizován, jak projekt přispěje k rozvoji města?

Kdo by měl zajistit realizaci projektu a kdo by se na něm měl podílet? (které organizace, atp.)

Jaké jsou podle Vás odhadované náklady projektu?

Máte představu, kde získat prostředky na realizaci projektu?