




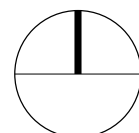


Legenda:

-  Hranice řešeného území
-  Hranice parcel KN
-  Vnitřní kresba parcel KN
-  Číslo parcely KN
-  Číslo stavební parcely KN




Poznámka:

Před započítím prací je nutno vytyčit všechny IS příslušnými správci sítí, včetně přípojek přímo na staveništi a provést jejich ochranu. Při veškerých zemních pracích, zejména výkopových je nutno chránit je takovým způsobem, aby nedošlo k jejich poškození. Při pracích v blízkosti podzemního vedení je nutno provádět výkopy ručně podle požadavků správců inženýrských sítí!

Souřadný systém: JTSK

Výškový systém: Bpv

		Zpracovatel: Atregia s.r.o. Šebrov 215, 679 22 Šebrov-Kateřina email: info@atregia.cz		Investor: Město Luže Náměstí Plk. Josefa Koukala 1, 538 54 Luže email: hana.broklkova@luze.cz tel.: 730 891 140	
HIP: Ing. Yvona Lacinová		Zpracoval: Ing. Martin Pařízek		Zpracovatel částí PD:	
Název akce: Založení přírodní zahrady pro školní a mimoškolní vzdělávání při ZŠ Luže		Datum:		01/2020	Autorizační razítko:
		Stupeň:		DPS	
		Měřítko:		1:1000	
		Číslo zakázky:		198/2019	
Název výkresu: Situace katastrální		Formát:		1xA4	Číslo výkresu: Číslo paré:
		02			