










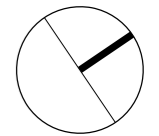


Legenda:

-  Kácení dřevín s obvodem nad 80 cm ve výčetní výšce
-  Strom listnatý ošetřený zdravotním řezem
-  Strom listnatý ošetřený hlavovým řezem
-  Listnaté stromy ponechané bez zásahu
-  Skupina keřů ponechaná bez zásahu
-  Pořadové číslo taxonu v inventarizační tabulce
-  Obvod koruny dřeviny
-  Hranice řešeného území
-  Hranice parcel KN
-  Číslo parcely KN
-  Číslo stavební parcely KN


Vedení sítí technické infrastruktury

-  sdělovací vedení
-  vedení plynu NTL
-  vedení plynu STL
-  vedení kanalizace
-  vedení vodovodu
-  silový kabel
-  vodovod mimo provoz
-  vedení VN
-  vedení NN



Poznámka:
 Před započítím prací je nutno vytyčit všechny IS příslušnými správci sítí, včetně přípojek přímo na staveništi a provést jejich ochranu. Při veškerých zemních pracích, zejména výkopových je nutno chránit je takovým způsobem, aby nedošlo k jejich poškození. Při pracích v blízkosti podzemního vedení je nutno provádět výkopy ručně podle požadavků správců inženýrských sítí!

Souřadný systém: JTSK Výškový systém: Bpv

	Zpracovatel: Atregia s.r.o. Šebrov 215, 679 22 Šebrov-Kateřina email: info@atregia.cz	Investor: Město Luže Náměstí Plk. Josefa Koukala 1, 538 54 Luže email: hana.brozklova@luze.cz tel.: 730 891 140
HIP: Ing. Barbora Májková	Zpracoval: Ing. Martin Pařízek	Zpracovatel částí PD:
Název akce: Revitalizace veřejné zeleně ve městě Luže		Datum: 12/2019 Autorizační razítko:
		Stupeň: DPS
		Měřítko: 1:500
		Číslo zakázky: 170/2019
Název výkresu: Situace přípravy území Lokalita 2 - náměstí Plk. Josefa Koukala		Formát: 2xA4
		Číslo výkresu: Číslo paré: 04b